








- Legende**
-  Schulstandort
  -  empfohlener Schulweg
  -  "Kinder" empfohlener Querungsbereich
  -  "Verengte Fahrbahn" empfohlene Querung an Verkehrsinsel Aufstellfläche
  -  "Fußgängerüberweg" (Zebrastrifen)
  -  "Lichtsignalanlage" (Ampel)
  -  "Gefahrenpunkt" in diesem Bereich soll die Straße nicht überquert werden

**Schulwegplan**

Stadtbezirk: Nord  
 Schulbezirk: Adam-Friedrich-Oeser-Schule  
 Geibelstraße 74

0 0,5 km

Kartogr. Bearbeitung: Stadt Leipzig, Amt für Geoinformation und Bodenordnung, 04/2014  
 Kartengrundlage: Amtlicher Stadtplan  
 Diese Karte ist gesetzlich geschützt. Vervielfältigung nur mit Genehmigung des Herausgebers.  
 Herausgeber: © Stadt Leipzig