

Bildung und Kultur

Quelle: StaLa Sachsen

Allgemeinbildende und berufsbildende Schulen (2016/17)

Schulart	Anzahl	Schüler
Grundschulen	77	19 249
Oberschulen	30	11 428
Gymnasien	22	14 437
Förderschulen	19	2 539
Waldorfschulen	2	577
Schulen des zweiten Bildungsweges	3	770
Öffentliche berufliche Schulzentren	9	11 235
Medizin. Berufsfachschule „St. Georg“	1	225
Sonstige berufsbildende Schulen	31	7 239

Hochschulen (vorläufig, WS 2017/18)

Quelle: StaLa Sachsen

Studenten insgesamt	38 807
davon an der:	
Universität Leipzig	28 174
Hochschule für Technik, Wirtschaft und Kultur (FH)	6 175
Hochschule für Telekommunikation Leipzig	1 527
Hochschule für Musik und Theater „F.M. Bartholdy“	1 097
Handelshochschule	696
Hochschule für Grafik und Buchkunst	534
FOM Hochschule Leipzig	420
Vitruvius-Hochschule Leipzig	184

Besucher ausgewählter Kultureinrichtungen (2017)

Gewandhaus (gewandhauseigene Veranstaltungen)	243 275
Oper Leipzig (alle Spielstätten)	183 718
Schauspiel Leipzig (alle Bühnen + sonstige Veranstalt.)	115 904
Thomanerchor (Auftritte in Leipzig; 2016)	75 139
Theater der Jungen Welt	58 980
Kabarett academixer	69 684
Kabarett Funzel	22 794
Stadtgeschichtliches Museum	497 379
darunter: Völkerschlachtdenkmal	269 539
Zeitgeschichtliches Forum	207 392
Museum der bildenden Künste	121 177
Museum in der „Runden Ecke“	104 655
GRASSI Museum für Angewandte Kunst	79 431
GRASSI Museum für Völkerkunde	67 918
GRASSI Museum für Musikinstrumente	35 514
Galerie für Zeitgenössische Kunst	59 137
Bach-Archiv	50 195
Naturkundemuseum	44 979
Museum im Mendelssohn-Haus	32 262
Ägyptisches Museum	18 171
Deutsches Buch- und Schriftmuseum	16 542
Zoologischer Garten	1 652 886

Leipziger Städtische Bibliotheken (2017)

Besucher	1 025 806
Entleihungen	4 885 043
Medienbestand	760 436

Leipzig im Städtevergleich

Quelle: Statistische Landesämter

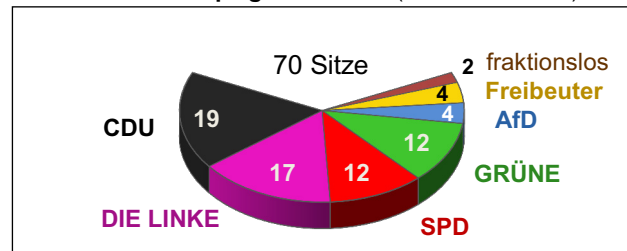
(31.12.2016)

Stadt	Fläche	Einwohner mit Hauptwohnsitz		
	km ²	Insgesamt	Ausländer	je km ²
Frankfurt a.M.	248,3	736 414	28,2 %	2 966
Stuttgart	207,4	628 032	24,2 %	3 028
Düsseldorf	217,4	613 230	19,2 %	2 821
Dortmund	280,7	585 813	16,4 %	2 087
Essen	210,3	583 084	14,7 %	2 773
Leipzig	297,8	571 088	8,3 %	1 918
Bremen	325,4	565 719	16,5 %	1 739
Dresden	328,3	547 172	6,3 %	1 667
Hannover	204,3	532 864	16,2 %	2 608
Nürnberg	186,4	511 628	20,9 %	2 745
Duisburg	232,8	499 845	19,9 %	2 147
Chemnitz	220,9	246 353	6,6 %	1 115
Magdeburg	201,0	238 136	7,8 %	1 185
Halle/Saale	135,0	238 005	8,1 %	1 763
Erfurt	269,2	211 113	6,4 %	784
Rostock	181,3	207 513	5,3 %	1 145

Partnerstädte (2018)

Addis Abeba (Äthiopien)	Kiew (Ukraine)
Birmingham (Vereinigtes Königreich)	Krakow (Polen)
Bologna (Italien)	Lyon (Frankreich)
Brno (Tschechische Republik)	Nanjing (China)
Frankfurt a.M. (Deutschland)	Thessaloniki (Griechenland)
Hannover (Deutschland)	Travnik (Bosnien-Herzegowina)
Houston/Texas (USA)	Herzliya (Israel)

Fraktionen im Leipziger Stadtrat (Stand 31.12.2017)



Oberbürgermeister: Burkhard Jung (SPD; seit 2006)

Ausführliche statistische Angaben sind erhältlich bei:

Stadt Leipzig, **Amt für Statistik und Wahlen**

Postadresse: 04092 Leipzig
 Besucheradresse: Burgplatz 1, Stadthaus
 Telefon: 0341 123 2847 Fax: 0341 123 2845
 E-mail: statistik-wahlen@leipzig.de
 Internet: <http://www.leipzig.de/statistik> oder
<http://statistik.leipzig.de>

Quellen: Stadt Leipzig, falls nicht anders angegeben

Foto: Swen Reichhold / Universität Leipzig



Stadt Leipzig

Amt für Statistik und Wahlen



Universität Leipzig, Campus Augustusplatz,
Paulinum - Aula und Universitätskirche St. Pauli

Daten und Informationen

2018

Geografische und administrative Lage (2018)

Die Stadt Leipzig liegt im Südosten des norddeutschen Tieflandes. Sie ist Kernstadt der Metropolregion Mitteldeutschland.

Stadtmittelpunkt 51°20'n.B. / 12°22'ö.L.
 Höhenlage Markt 112 m über NN
 Ortshöhenlage im Durchschnitt 123 m über NN
 höchste Erhebung 178 m
 Ortszeit bei 12 h MEZ 11:49:31 h

Territorium (2017)

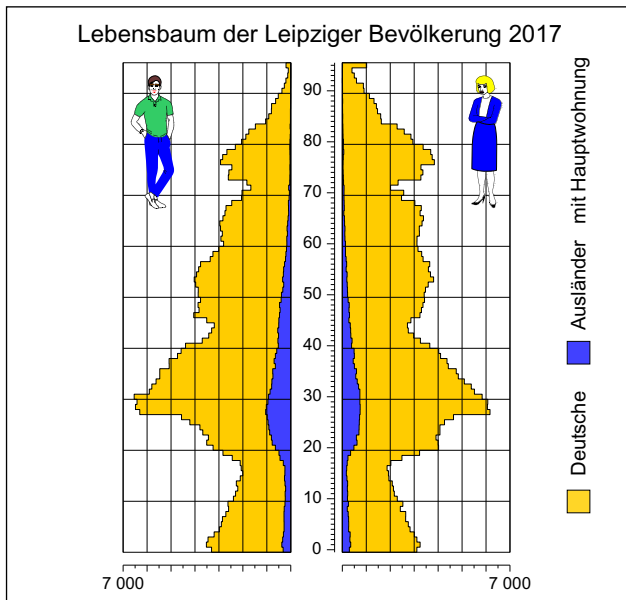
Stadtfläche 297,8 km²
 darunter: Siedlungs- und Verkehrsfläche 54,0 %
 darunter Wohnbaufläche 17,0 %
 Waldfläche 6,5 %
 Wasserfläche 3,9 %

Bevölkerung (31.12.2017)

Einwohner mit Hauptwohnsitz 590 337
 davon: männlich 291 180
 weiblich 299 157
 davon: Deutsche ohne Migrationshintergrund 506 931
 Deutsche mit Migrationshintergrund 27 395
 Ausländer 56 011
 darunter: Syrer 14,1 %
 Rumänen 5,6 %
 Russen 5,6 %

darunter im Alter von ... Jahren:

0 bis unter 6 6,3 %
 6 bis unter 15 7,3 %
 15 bis unter 65 66,0 %
 65 und älter 20,4 %



Natürliche und räumliche Bevölkerungsbewegung (2017)

Lebendgeborene 6 976
 Geburtenrate (Geborene je 1 000 Einwohner) 12,0
 Gestorbene 6 287
 Sterberate (Gestorbene je 1 000 Einwohner) 10,8
 Eheschließungen 2 055
 Eintragung Lebenspartnerschaften 54
 Ehescheidungen 797
 Zuzüge 36 013
 Wegzüge 25 935
 Innerstädtische Umzüge 51 245

Arbeitsmarkt Quellen: StaLa Sachsen; Statistik d. Bundesagentur für Arbeit

Erwerbstätige am Wohnort (2016) 286 200
 davon: Produzierendes Gewerbe 58 400
 Handel, Gastgewerbe, Verkehr 83 300
 Übrige Wirtschaftsbereiche 144 500

Sozialversicherungspflichtig Beschäftigte (30.06.2017)

am Arbeitsort Leipzig 262 537
 am Wohnort Leipzig 226 578

Berufspendler (30.06.2017)

Einpendler 97 383
 Auspendler 61 586

Arbeitslose (31.12.2017)

Insgesamt 20 921
 davon: männlich 12 048
 weiblich 8 873

Wirtschaft

Gewerbe (2016)

Anmeldungen 5 762
 Abmeldungen 4 866

Bestehende Betriebe (2016)

Betriebe der Industrie- und Handelskammer 44 094
 Betriebe der Handwerkskammer 5 070

Quelle: StaLa Sachsen

Verarbeitendes Gewerbe (2017; Betriebe mit mind. 50 Beschäftigten)

Betriebe 69
 Beschäftigte 20 396

Umsatz 9 530,5 Mill. €
 darunter: Auslandsumsatz 4 924,6 Mill. €

Bauhauptgewerbe (2017; Betriebe mit mindestens 20 Beschäftigten)

Betriebe 57
 Beschäftigte 3 584
 Umsatz 614,4 Mill. €

Ausbaugewerbe (2016; Betriebe mit mindestens 20 Beschäftigten)

Betriebe 60
 Beschäftigte 2 503
 Umsatz 308,4 Mill. €

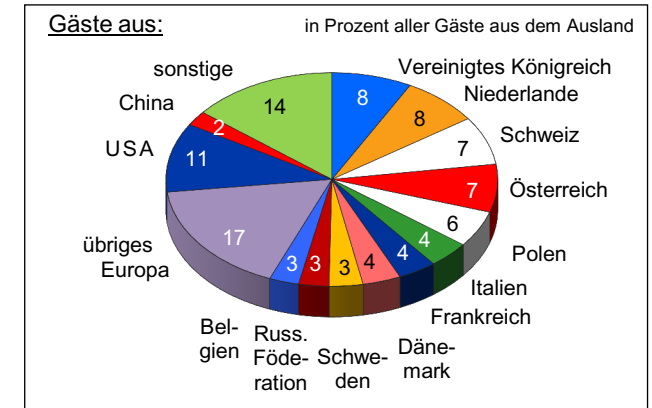
Tourismus (2017)

Quelle: StaLa Sachsen

Ankünfte 1 708 913
 darunter: aus dem Ausland 252 040

Übernachtungen 3 171 353
 darunter: aus dem Ausland 506 468

durchschnittliche Übernachtungsdauer 1,9 Tage



Hotels 44 mit 9 242 Betten
 Pensionen 28 mit 713 Betten
 Hotels garnis 27 mit 4 204 Betten

Messen und Kongresse (2017)

Quelle: Leipziger Messe GmbH

Leipziger Messe GmbH	Aussteller	Besucher
Messen/Kongresse insgesamt	ca. 10 000	ca. 1,3 Mill.
darunter: Haus-Garten-Freizeit	870	177 100
Leipziger Buchmesse	2 493	56 500
Partner Pferd	250	71 800
Z - Zuliefermesse	362	24 200
Designers' Open	200	17 500

Verkehr (2017)

Autobahn- und Bundesstraßen-Anbindung

A9, A14, A38, B2, B6, B87, B181, B184, B186

Länge des Straßennetzes im Stadtgebiet 1 783,1 km
 darunter: Autobahn, Bundes- und Staatsstraßen 170,3 km

Nahverkehr (2017)

Quelle: LVB GmbH

Linienlänge von Straßenbahn 208,9 km
 Linienlänge von Bussen 586,4 km
 Beförderte Personen (Straßenbahn und Bus) 156,0 Mill.

Bestand an Kraftfahrzeugen (2016) 250 184

Luftverkehr (2017)

Quelle: Flughafen Leipzig/Halle GmbH

Fluggäste 2 365 141
 Flugzeugbewegungen 69 815
 Luftfracht / Luftpost 1 138 477 t