

Educación y Cultura

Fuente: Statistisches Landesamt Sachsen

Escuelas de educación general y escuelas de formación profesional (año escolar 2010/2011)

Tipo de Escuela	Anzahl	Schüler
Escuelas Primarias	76	14 574
Escuelas Secundarias	28	7 902
Gimnasios	20	11 196
Escuelas de educación especial	18	2 612
Escuela Waldorf	1	371
Centros Públicos de formación profes.	10	14 089
Escuela de formación profesional de medicina „St. Georg“	1	149
Otras escuelas de formación profesion	35	8 061

Escuelas Superiores (semestre de invierno 2010/2011)

Fuente: Statistisches Landesamt Sachsen

Estudiantes en total 36 892

de estos:

Universidad de Leipzig.....	26 530
Escuela Superior de Técnica, Economía y Cultura	6 637
AKAD Escuela Superior para trabajadores	1 394
Esc. Superior de Música y Teatro „F.M.Bartholdy“	827
Esc. Sup. de Gráfica y de Ilustración	560
Esc. Superior de la Deutsche Telekom	581
Esc. Superior de Comercio	363

Visitantes a Instituciones de Cultura seleccionadas (2010)

Gewandhaus	392 122
Opera de Leipzig (todos los establecimientos).....	174 306
Schauspiel Leipzig	103 900
Coro Thomano (presentaciones en Leipzig)	86 640
Cabaret academixer	67 325
Cabaret Funzel	33 363
Museo de Historia Municipal	356 066
Monumento a la Batalla de los Pueblos	179 611
Foro de Historia Contemporánea	225 446
Museo de Artes Plásticas	180 174
Museo de Historia Natural	37 226
Bach-Archiv	50 089
GRASSI Museo de Arte Aplicado.....	60 816
GRASSI Museo de Etnología.....	42 134
GRASSI Museo de Instrumentos Musicales	31 068
Museo Egipcio	10 496
Jardín Zoológico	1 560 791

Bibliotecas municipales (2010)

Visitantes	838 003
Préstamos	3 588 017
Medios a disposición	807 806

Leipzig en comparación con otras ciudades (2010-12-31)

Fuente: Statistische Landesämter

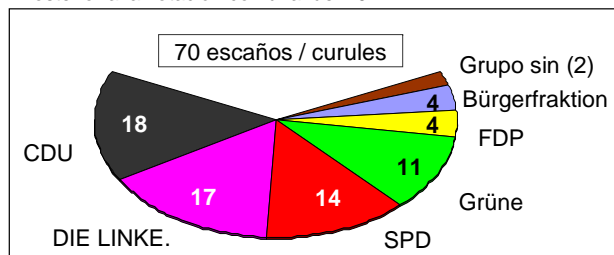
Stadt	Superficie	Habitantes (con domicilio principal)		
	km ²	Total	Extranjeros	por km ²
Francfort M.	248,3	679 664	20,9 %	2 737
Stuttgart	207,4	606 588	22,5 %	2 925
Dusseldorf	217,2	588 735	18,2 %	2 711
Dortmund	280,7	580 444	15,8 %	2 068
Essen	210,3	574 635	12,1 %	2 732
Bremen	325,4	547 340	12,8 %	1 682
Dresden	328,3	523 058	4,7 %	1 593
Leipzig	297,4	522 883	5,8 %	1 758
Hanovre	204,1	522 686	14,3 %	2 561
Nuremberg	186,4	505 664	16,5 %	2 713
Duisburg	232,8	489 559	16,8 %	2 103
Chemnitz	220,8	243 248	4,8 %	1 102
Halle/Saale	135,0	232 963	3,9 %	1 726
Magdeburg	201,0	231 525	3,5 %	1 152
Erfurt	269,1	204 994	3,4 %	762
Rostock	181,4	202 735	3,5 %	1 118

Ciudades Hermanadas (2011)

Addis Abeba (Etiopía)	Kiew (Ucrania)
Birmingham (Reino Unido)	Krakow (Polonia)
Bologna (Italia)	Lyon (Francia)
Brno (República Checa)	Nanjing (China)
Frankfurt a.M. (Alemania)	Salónica (Grecia)
Hannover (Alemania)	Travnik (Bosnia y Herzegovina)
Houston (USA, Texas)	

Concejo Municipal de Leipzig

Posterior a la votación comunal del 2011



El 26 de febrero de 2006 resultó alcalde **electo**:
Burkhard Jung (SPD)

Ausführliche statistische Angaben sind erhältlich bei:

Stadt Leipzig, **Amt für Statistik und Wahlen**

Postadresse: 04092 Leipzig
Besucheradresse: Burgplatz 1, Stadthaus

Telefon: 0341 123 2847 Fax: 0341 123 2845

E-mail: statistik-wahlen@leipzig.de

Internet: <http://www.leipzig.de/statistik>

Photo: Leipzig Touristic Marketing GmbH - Heinicke



Stadt Leipzig
Amt für Statistik und Wahlen



„Willkommen in Leipzig“
Bienvenido a Leipzig

Datos e Informaciones

2011

(edición agosto 2011)

Situación geográfica y administrativa (2011)

La ciudad de Leipzig se ubica en la llamada bahía die tierras bajas de Leipzig. Es la ciudad más grande de Sajonia y es parte de la metrópoli regional formada por Leipzig / Halle - Dresden - Chemnitz

Punto central de la ciudad 51°20 Norte / 12°23' Este
 Altura del Mercado..... 113 m a.s.n.m.
 Altura promedio de la ciudad 118 m a.s.n.m.
 Elevación mayor 184 m
 Hora del lugar a las 12 h de Europa Central 11:49:31 h

Territorio (2011)

Superficie total de la ciudad 297,4 km²
 de esto superficie con construcciones y sin edificar 28,4 %
 superficie vial 11,9 %
 superficie de bosque y recreo..... 16,7 %
 superficie de cuerpos de agua 2,9 %

Población

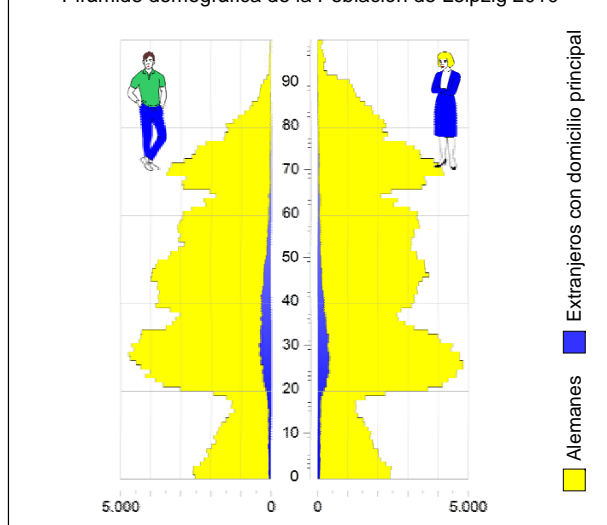
Fuente: Statistisches Landesamt Sachsen

Habitantes con domicilio principal (2010-12-31)..... 522 883
 de estos: masculinos 253 533
 femeninos 269 350
 de estos: alemanes 492 686
 extranjeros 30 197
 de estos Ucrainianos 9,1 %
 Rusos 9,1 %
 Vietnameses 8,6 %

Estructura de edades:

de 0 a menos de 6 años..... 5,4 %
 de 6 a menos de 15 años..... 6,0 %
 de 15 a menos de 65 años..... 66,2 %
 65 años y mayores 22,4 %

Pirámide demográfica de la Población de Leipzig 2010



Movimiento demográfico natural y territorial (2010)

Nacidos con vida 5 414
 Tasa de Nacimientos (nacimientos p/c 1 000 habitantes) .. 10,4
 Fallecimiento 5 788
 Matrimonios 11,2
 Divorcios 1 461
 Mudanzas hacia Leipzig 876
 Mudanzas hacia fuera de Leipzig 27 893
 Mudanzas dentro de la misma ciudad 23 534

Mercado de Trabajo

Fuente: Statistisches Landesamt Sachsen

Empleados en el lugar de residencia (2010) 243 500
 de estos: sector productivo 45 800
 comercio, hostelería, transporte 58 200
 otros sectores económicos 139 500

Empleados afiliados al seguro social (2010-06-30)

en el lugar de trabajo Leipzig 211 234
 en el lugar de residencia Leipzig 169 862

Personas que viajan de casa al trabajo (2009-06-30)

hacia la ciudad 85 219
 hacia fuera de la ciudad 43 847

Desempleados (2010)

Fuente: Agentur für Arbeit

En total 33 139
 de estos: masculinos 18 428
 femeninos 14 711

Economía

Fuente: Statistisches Landesamt Sachsen

Industria y Comercio (2010)

Registros 6 512
 Bajas de registro 6 965

Cantidad de empresas (2010)

Empresas de la cámara de industria y comercio 40 179
 Empresas de la cámara de artesanía 5 099

Industria de transformación (2010)

Empresas 65
 Empleados 12 000
 Volumen de negocios..... 6 056,1 millones €
 de estos: negocios con el extranjero 3 392,0 millones €

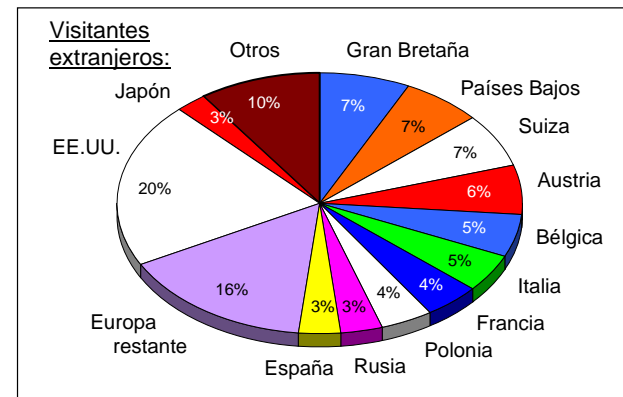
Industria de la Construcción (2010)

Empresas..... 108
 Empleados 5 786
 Volumen de negocios 661,4 millones €

Turismo (2010)

Fuente: Statistisches Landesamt Sachsen

Visitantes 1 121 257
 de esto: extranjeros 199 777
 Noches 2 023 400
 de esto: extranjeros 395 127
 promedio duración noches 1,8 días



Hoteles 40 con 7 953 camas
 Pensiones 25 con 576 camas
 Hotels garnis 27 con 2 972 camas

Ferias y Exposiciones (2010)

Fuente: Leipziger Messe GmbH

Leipziger Messe GmbH	Expositor	Visitantes
Ferias en total (Número : 45)	10 000	1 300 000
entre ellos:		
Auto Mobil International	465	282 000
Haus-Garten-Freizeit	865	174 000
Leipziger Buchmesse	2 071	156 000
modell-hobby-spiel	640	98 600

Vías de acceso y transporte (2010)

Acceso por autopistas y carreteras federales
 A9, A14, A38, B2, B6, B87, B181, B184, B186
 Red de carreteras en el terreno de la ciudad 1 749 km
 de estos: autopistas, carreteras federales y estatales . 171 km

Transporte público local

Fuente: LVB GmbH

Red de todas las líneas de tranvía y autobús 1 259 km
 Personas transportadas (tranvía y bus) 134,3 millones

Fuente: Flughafen Leipzig/Halle GmbH

Tráfico aéreo en el aeropuerto Leipzig-Halle

Pasajeros 2 352 827
 Vuelos 62 247
 Flete aéreo 663 024 t