

Education et culture

Ecoles d'enseignement général (2010/2011)

Type d'école	Nombre	Elèves
Ecoles primaires (Grundschulen)	76	14 574
Collèges (Mittelschulen)	28	7 902
Lycées (Gymnasien)	20	11 196
Ecoles spécialisées (Förderschulen)	18	2 612
Ecole Rudolf Steiner (Waldorfschule)	1	371
Ecoles de formation en parallèle	2	821
Centre de formation profess. publique	10	14 089
Ecole de formation médicale	1	149
Autres écoles de formations profess.	35	8 061

Ecoles supérieures et universités (semestre d'hiver 2010/2011)

Nombre total d'étudiants 36 892

Répartition:

Université de Leipzig	26 530
Institut universit. de Technologie, Economie et Culture	6 637
AKAD Ecole supérieure d'enseignement privé pour personnes actives	1 394
Institut universit. de Musique et de Théâtre „F.M.Bartholdy“ ..	827
Institut universitaire d'Arts graphiques et d'Illustrations	560
Ecole supérieure de Télécommunication	481
Ecole supérieure de Commerce	363

Nombre de visiteurs des différentes institutions culturelles en 2010

Gewandhaus	392 122
Opéra de Leipzig (toutes les scènes)	174 306
Schauspielhaus Leipzig (Centraltheater at Skala)	103 900
Chorale de St.Thomas (concerts à Leipzig)	86 640
Cabaret academixer (Spectacle satirique)	67 325
Cabaret Funzel (Spectacle satirique)	33 363
Musée d'Histoire de la ville	356 066
dont fait partie: Monument de la Bataille des Nations ..	179 611
Forum d'Histoire contemporaine	225 446
Musée des Beaux-Arts	180 174
Musée GRASSI des Arts décoratifs	60 816
Musée GRASSI ethnologique	42 134
Musée GRASSI des Instruments de Musique	31 068
Musée Bach	50 089
Musée d'Histoire naturelle	37 226
Musée égyptien	10 496
Jardin Zoologique	1 560 791

Bibliothèque municipale (2010)

Visiteurs	838 003
Prêts	3 588 017
Médias	807 806

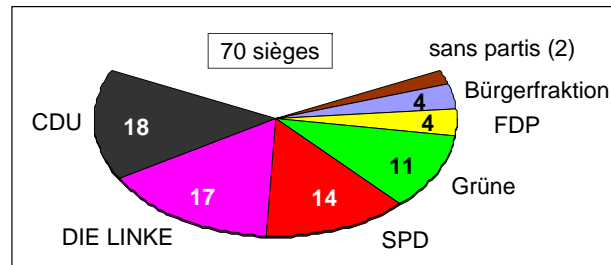
Leipzig en comparaison inter-urbaine (31.12.2010)

Ville	Surface km ²	Habitants (résidence principale)		
		Total	Etrangers	Hab./km ²
Francfort /M.	248,3	676 664	20,9 %	2 737
Stuttgart	207,4	606 588	22,5 %	2 925
Düsseldorf	217,2	588 735	18,2 %	2 711
Dortmund	280,7	580 444	15,8 %	2 068
Essen	210,3	574 635	12,1 %	2 732
Bremen	325,4	547 340	12,8 %	1 682
Dresde	328,3	523 058	4,7 %	1 593
Leipzig	297,4	522 883	5,8 %	1 758
Hanovre	204,1	522 686	14,3 %	2 561
Nuremberg	186,4	505 664	16,5 %	2 713
Duisburg	232,8	489 559	16,8 %	2 103
Chemnitz	220,8	243 248	4,8 %	1 102
Halle/Saale	135,0	232 963	3,9 %	1 726
Magdebourg	201,0	231 525	3,5 %	1 152
Erfurt	269,1	204 994	3,4 %	762
Rostock	181,4	202 735	3,5 %	1 118

Villes jumelées (2011)

Addis Abeba (Ethiopie)	Kiev (Ukraine)
Birmingham (Royaume-Uni)	Cracovie (Pologne)
Bologne (Italie)	Lyon (France)
Brno (République Tchèque)	Nanjing (Chine)
Francfort /M. (Allemagne)	Thessalonique (Grèce)
Hanovre (Allemagne)	Travnik (Bosnie-Herzégovine)
Houston (Etats-Unis, Texas)	

Conseil municipal de Leipzig (au 30.06.2011)



Maire: Burkhard Jung (SPD) depuis 2006

Éditeur: **Stadt Leipzig, Dezernat Allgemeine Verwaltung,
Amt für Statistik und Wahlen**

Adresse postale: 04092 Leipzig
Adresse physique: Burgplatz 1, Stadthaus

Téléphone: +49 341 123 2847 / Fax: +49 341 123 2845
E-Mail: statistik-wahlen@leipzig.de
Internet: <http://www.leipzig.de/statistik>

Foto: LTM - Heinicke



“Willkommen in Leipzig”
„Bienvenue à Leipzig“

Données et Informations

2011

(édition August 2011)

Situation géographique et administrative (2011)

La ville de Leipzig se situe dans le Sud-Est de la grande plaine du nord de l'Allemagne. Elle est la plus grande ville du Land de Saxe et est au centre de l'agglomération saxonne.

Coordonnées géographiques du centre ville

..... 51°20' nord de lat./ 12°23' est de long
 Altitude de la Place du Marché 113 m
 Altitude moyenne 118 m
 Altitude maximale 184 m
 HNEC à 12 H 11:49:31 h

Territoire (2011)

Surface totale 297,4 km²
 dont: bâtiments, espaces vides 28,4%
 voies de circulation 11,9%
 forêts et espaces de repos 16,7%
 surfaces d'eau 2,9%

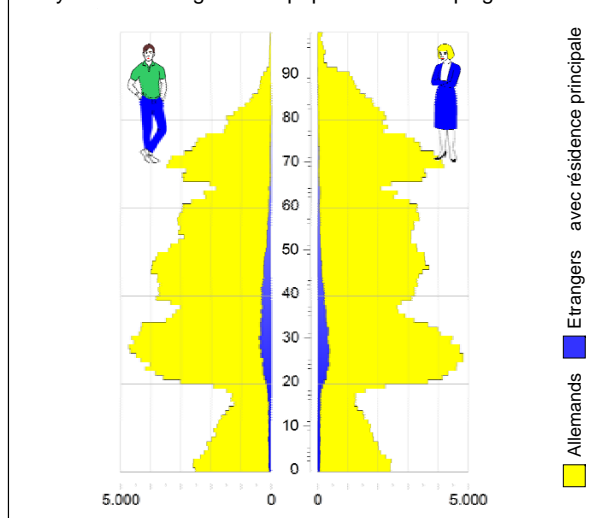
Population (31.12.2010)

Habitants ayant une résidence principale 522 883
 dont: hommes 253 533
 femmes 269 350
 dont: étrangers 30 197
 dont: Russes 9,1%
 Ukrainiens 9,1%
 Vietnamiens 8,6%
 Français 1,9%

Tranches d'âge:

moins de 6 ans 5,4 %
 6 à moins de 15 ans 6,0 %
 15 à moins de 65 ans 66,2 %
 65 ans et plus 22,4 %

Pyramide des âges de la population de Leipzig en 2010



Evolution démographique naturelle et dans l'espace (2010)

Naissances 5 414
 Taux de natalité (naissances sur 1 000 habitants) 10,4
 Décès 5 788
 Taux de mortalité (décès sur 1 000 habitants) 11,2
 Mariages 1 461
 Divorces 876
 Arrivées à Leipzig 27 893
 Départs de Leipzig 23 534
 Déménagements intra-urbains 51 542

Marché de l'Emploi

Population domiciliée active (2010) 243 500
 dont: Entreprises de production 45 800
 Commerce, hôtellerie, transport 58 200
 Autres secteurs économiques 139 500

Salariés assujettis à l'assurance sociale (2010)

Lieu de travail Leipzig 211 234
 Lieu de résidence Leipzig 169 862

Personnes faisant la navette (2010) vers la ville 85 219
 hors de la ville 43 847

Nombre total de chômeurs (2009) 33 139
 dont: hommes 18 428
 femmes 14 711

Economie

Activités artisanales, commerciales et industrielles (2010)

Inscriptions au registre du commerce 6 512
 Radiations au registre du commerce 6 965

Nombre d'entreprises (2010)

Entrepr. de la chambre du commerce et de l'industrie . 40 179
 Entreprises de la chambre des métiers 5 099

Entreprises de transformation (2010)

Entreprises (d'au moins 50 salariés) 65
 Salariés 12 000

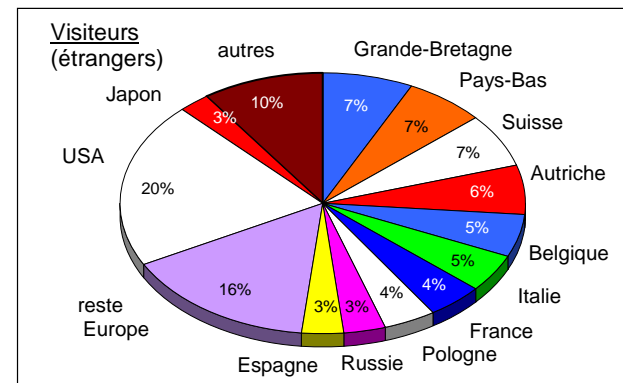
Chiffres d'affaires 6 056,1 millions €
 dont : réalisés à l'étranger 3 392,0 millions €

Entreprises du bâtiment (2009)

Entreprises 108
 Salariés 5 786
 Chiffres d'affaires 661,4 millions €

Tourisme (2010)

Visiteurs 1 121 257
 dont: étrangers 199 777
 Nuitées 2 023 400
 dont: étrangers 395 127
 Durée moyenne du séjour 1,8 jours



Hôtels 40 avec 7 953 lits
 Pensions 25 avec 576 lits
 Hôtels sans restaurant 27 avec 2 972 lits

Foires et expositions (2010)

Leipziger Messe GmbH	Exposants	Visiteurs
Foires au total (Nombre : 29)	10 000	1 300 000
Auto Mobil International	465	282 000
Maisons-jardins-loisirs	865	174 000
Foire du livre de Leipzig	2 071	156 000
Modèles-hobby-jeu	640	98 600

Circulation (2010)

Accès par autoroute et route fédérale
 A9, A14, A38, B2, B6, B87, B181, B184, B186

Etendue du réseau routier sur le territoire urbain

Longueur 1 749 km
 dont: autoroutes et routes fédérales 171 km

Réseau des transports publics (LVB)

Longueur (Trams, Autobus) 1 259 km
 Passagers transportés 134,3 Mio.

Nombre de véhicules automobiles 223 700

Trafic aérien - Aéroport Leipzig-Halle

Passagers 2 352 827
 Vols 62 247
 Frets 663 024 t