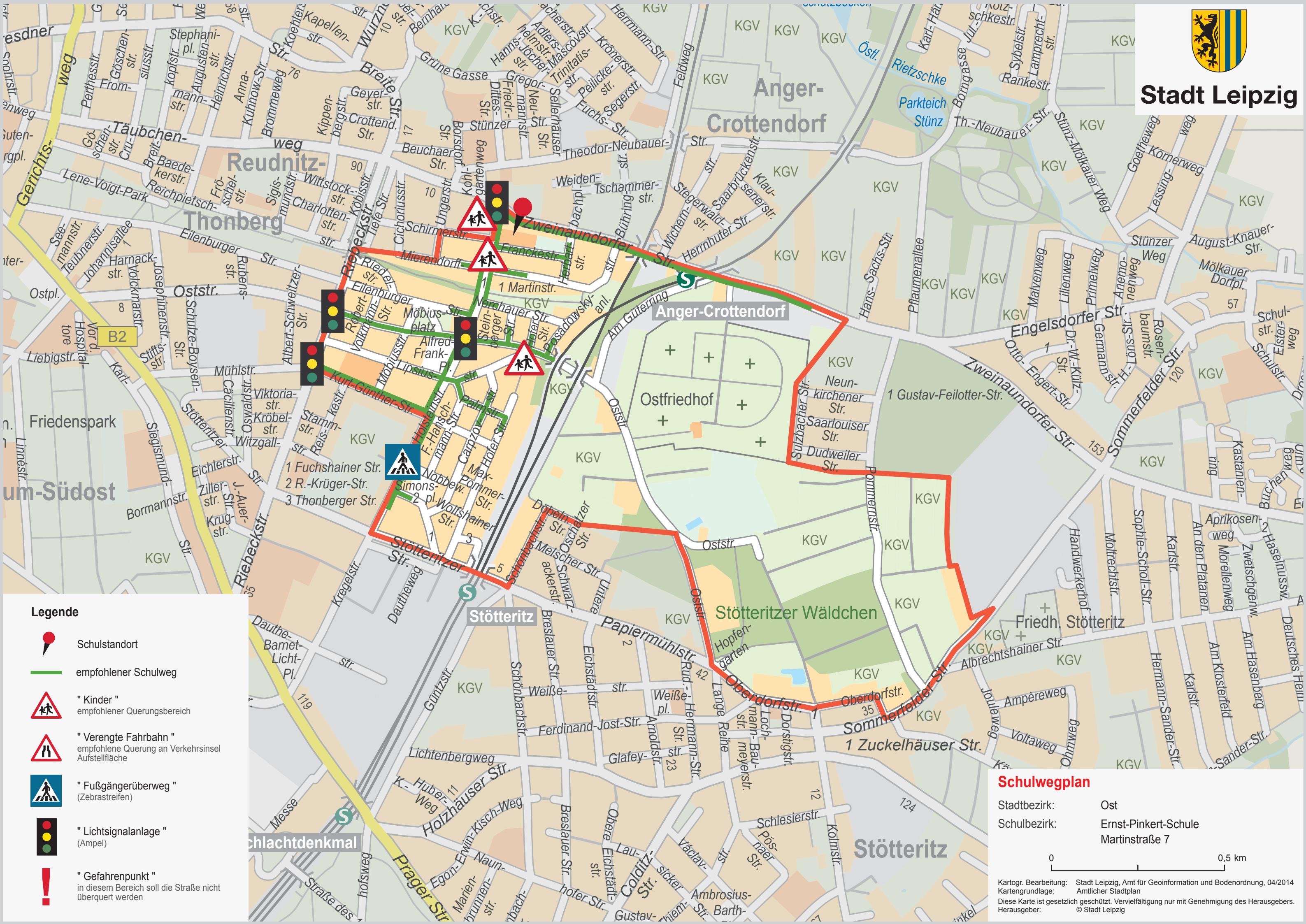











# Stadt Leipzig



**Legende**

-  Schulstandort
-  empfohlener Schulweg
-  "Kinder" empfohlener Querungsbereich
-  "Verengte Fahrbahn" empfohlene Querung an Verkehrsinsel Aufstellfläche
-  "Fußgängerüberweg" (Zebrastreifen)
-  "Lichtsignalanlage" (Ampel)
-  "Gefahrenpunkt" in diesem Bereich soll die Straße nicht überquert werden

**Schulwegplan**

Stadtbezirk: Ost  
 Schulbezirk: Ernst-Pinkert-Schule  
 Martinstraße 7

0 0,5 km

Kartogr. Bearbeitung: Stadt Leipzig, Amt für Geoinformation und Bodenordnung, 04/2014  
 Kartgrundlage: Amtlicher Stadtplan  
 Diese Karte ist gesetzlich geschützt. Vervielfältigung nur mit Genehmigung des Herausgebers.  
 Herausgeber: © Stadt Leipzig