










Stadt Leipzig



Legende

-  Schulstandort
-  empfohlener Schulweg
-  "Kinder"
empfohlener Querungsbereich
-  "Verengte Fahrbahn"
empfohlene Querung an Verkehrsinsel
Aufstellfläche
-  "Fußgängerüberweg"
(Zebrastrifen)
-  "Lichtsignalanlage"
(Ampel)
-  "Gefahrenpunkt"
in diesem Bereich soll die Straße nicht
überquert werden

Schulwegplan

Stadtbezirk: Südwest
Schulbezirk: Erich-Zeigner-Schule
Erich-Zeigner-Allee 24/26

0 0,5 km

Kartogr. Bearbeitung: Stadt Leipzig, Amt für Geoinformation und Bodenordnung, 04/2014
Kartengrundlage: Amtlicher Stadtplan
Diese Karte ist gesetzlich geschützt. Vervielfältigung nur mit Genehmigung des Herausgebers.
Herausgeber: © Stadt Leipzig