






Kinder- und Jugendförderung

Planungsraumsteckbrief 2016

Planungsraum Nord

	Einwohnerzahl		Jugendquote	
	107.278		20,8	
2015 - 2016	+ 2,5 %		+ 0,6	

Bevölkerungsprognose bis 2025

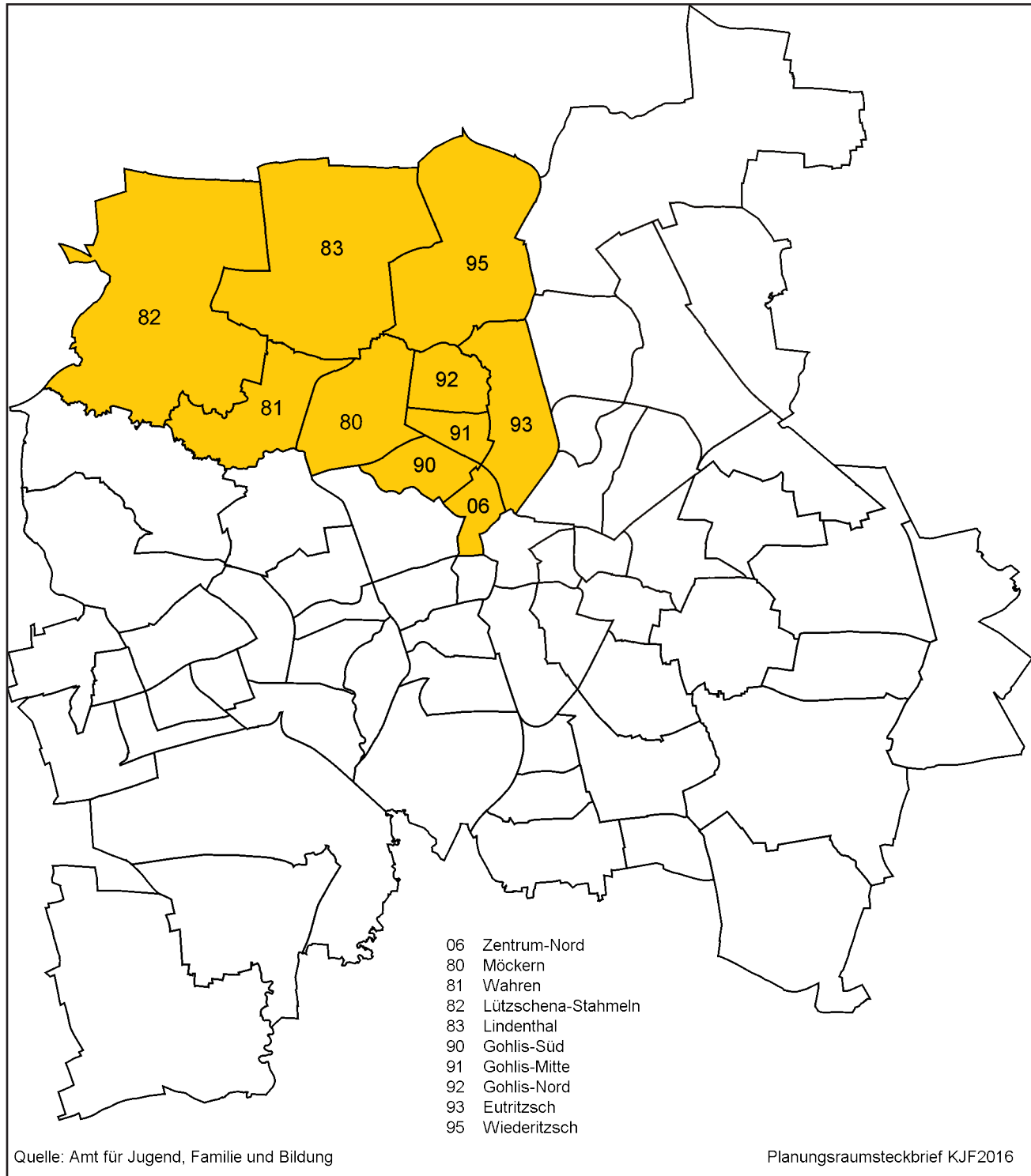
+ 20,2 %	
----------	---

Inhaltsverzeichnis

1	Strukturelle Planungsraum Aspekte im Planungsraum Nord	2
1.1	Gesamtfläche und Einwohner/-innen	3
1.2	Sportplatzanlagen, Sportplätze und Spielplätze im öffentlichen Grün	3
2	Bevölkerung	4
2.1	Einwohnerzahlen nach Altersgruppen	4
2.2	Bevölkerungsentwicklung und -zusammensetzung	5
2.3	Bevölkerungsvorausschätzung	6
2.4	Bevölkerungsbewegung	7
3	Soziale Lage	8
3.1	Bedarfsgemeinschaften, Personen in Bedarfsgemeinschaften und Regelleistungsberechtigte nach SGB II	8
3.2	Regelleistungsberechtigte Personen unter 15 Jahren nach SGB II	9
3.3	Migrationshintergrund	10
4	Jugend	12
4.1	Kinder- und Jugendförderung	12
4.2	Jugendkriminalität	13
4.3	Jugendarbeitslosigkeit	14
5	Bildung	16
5.1	Infrastruktur und Nutzung im frühkindlichen Bereich	16
5.2	Infrastruktur und Nutzung im schulischen Bereich	17
5.3	Übergänge	19
5.3.1	Schulanfänger/-innen	19
5.3.2	Bildungsempfehlungen	20
5.3.3	Schulerfolg	22
Anhang		23

1 Strukturelle Planungsraum Aspekte

Abbildung 1: Planungsraum Nord nach Ortsteilen



Quelle: Amt für Jugend, Familie und Bildung

Planungsraumsteckbrief KJF2016

1.1 Gesamtfläche und Einwohner/-innen

Tabelle 1: Gesamtfläche und Einwohner/-innen im Planungsraum 2012 bis 2016

	2012	2013	2014	2015	2016	Differenz '16 zu '12	Anteil Leipzig '16
Einwohner/-innen Leipzig	528.539	539.348	551.871	567.846	579.530	9,6%	100,0%
Einwohner/-innen Planungsraum	98.382	100.535	102.557	104.648	107.278	9,0%	18,5%
Einwohner/-innen < 27 Jahre Planungsraum	25.530	26.105	26.611	26.981	27.959	9,5%	4,8%
Fläche in km ²	60,1	60,1	60,1	60,1	60,1	-	20,2%
Einwohner/-innen pro km ²	1.637	1.673	1.706	1.741	1.785	9,0%	-

Quelle: Ordnungsamt Leipzig (Einwohnerregister),

Planungsraumsteckbrief KJF 2016

Amt für Statistik und Wahlen, Stand 31.12.

Die Gesamtfläche im Planungsraum Nord der Kinder- und Jugendförderung macht mit 20,2 % ein Fünftel der Fläche Leipzigs aus. Die Einwohnerzahlen sind im Planungsraum im Fünfjahresvergleich um 9,0 % gestiegen (+8.896). Die darin enthaltenen jungen Einwohner/-innen unter 27 Jahren sind im gleichen Zeitraum um 9,5 % gestiegen (+2.429).

1.2 Sportplatzanlagen, Sportplätze und Spielplätze im öffentlichen Grün

Tabelle 2: Bestand an Sportplatzanlagen, Sportplätze und Spielplätze im öffentlichen Grün im Jahr 2016

	Sportplatzanlagen	Sporthallen	Spielplätze
Zentrum-Nord	0	1	2
Möckern	2	3	3
Wahren	1	2	5
Lützschena-Stahmeln	2	0	5
Lindenthal	1	1	3
Gohlis-Süd	0	4	2
Gohlis-Mitte	1	2	4
Gohlis-Nord	1	4	1
Eutritzsch	2	4	4
Wiederitzsch	1	1	8
Planungsraum gesamt	11	22	37
Leipzig gesamt	69	145	311

Quelle: Amt für Stadtgrün, Amt für Sport

Planungsraumsteckbrief KJF 2016

Im Planungsraum Nord standen im Jahr 2016 insgesamt 11 Sportplatzanlagen, 22 Sporthallen und 37 Spielplätze im öffentlichen Grün zur Verfügung. Das entspricht 15,9 % aller Sportplatzanlagen, 15,2 % aller Sporthallen und 11,9 % aller Spielplätze im öffentlichen Grün der Stadt Leipzig.

2 Bevölkerung

2.1 Einwohnerzahlen nach Altersgruppen

Tabelle 3: Einwohnerzahlen nach Altersgruppen und Ortsteilen 2016

Ortsteil	Einwohner/-innen nach Altersgruppen						Anteil < 27 Jahre in %
	0 < 6 Jahre	6 < 10 Jahre	10 < 18 Jahre	18 < 27 Jahre	0 < 27 Jahre	EW Gesamt	
Zentrum-Nord	574	268	426	1.412	2.680	8.963	29,9
Möckern	831	429	807	1.666	3.733	14.402	25,9
Wahren	393	208	360	629	1.590	6.981	22,8
Lützschena-Stahmeln	172	111	240	235	758	3.915	19,4
Lindenthal	347	243	377	377	1.344	6.514	20,6
Gohlis-Süd	1.387	702	1.110	2.077	5.276	18.268	28,9
Gohlis-Mitte	1.356	659	957	1.663	4.635	16.390	28,3
Gohlis-Nord	538	292	460	649	1.939	8.911	21,8
Eutritzsch	977	477	829	1.752	4.035	14.383	28,1
Wiederitzsch	439	370	665	495	1.969	8.551	23,0
Planungsraum gesamt	7.014	3.759	6.231	10.955	27.959	107.278	26,1
Leipzig gesamt	36.366	20.177	32.796	65.605	154.944	579.530	26,7

Quelle: Ordnungsamt Leipzig (Einwohnerregister),

Planungsraumsteckbrief KJF 2016

Amt für Statistik und Wahlen, Stand 31.12.

Im Planungsraum Nord lebten im Jahr 2016 insgesamt 107.278 Einwohner/-innen. Das sind 18,5 % aller Einwohner/-innen der Stadt Leipzig.

Einwohnerstärkster Ortsteil ist Gohlis-Süd mit 18.268 Einwohner/-innen, einwohnerschwächster Ortsteil Lützschena-Stahmeln mit 3.915 Einwohner/-innen.

Der Anteil der unter 27-jährigen Einwohner/-innen im Planungsraum betrug 26,1 %. Damit liegt der Planungsraum knapp unter dem städtischen Anteil von 26,7 %.

Die Ortsteile Zentrum-Nord (29,9 %), Gohlis-Süd (28,9 %), Gohlis-Mitte (28,3 %) und Eutritzsch (28,1 %) liegen mit über dem städtischen Wert der unter 27-Jährigen. Alle anderen Ortsteile liegen unter dem Planungsraumwert der 0 bis unter 27-jährigen Einwohner/-innen.

2.2 Bevölkerungsentwicklung und -zusammensetzung

Ein Indiz für die Bevölkerungszusammensetzung und -entwicklung eines Planungsraumes ist neben dem Durchschnittsalter auch die Jugendquote (die Zahl der Einwohner im Alter von unter 15 Jahren zur Zahl der Einwohner im Alter von 15 bis unter 65 Jahren) und die Altenquote (die Zahl der Einwohner im Alter von 65 Jahren und älter zur Zahl der Einwohner im Alter von 15 bis unter 65 Jahren).

Tabelle 4: Jugendquote, Altenquote und Durchschnittsalter nach Ortsteilen im Jahresvergleich 2015 und 2016

Ortsteil	2015			2016		
	Jugendquote	Altenquote	Ø Alter	Jugendquote	Altenquote	Ø Alter
Zentrum-Nord	15,5	26,0	41,0	17,9	25,5	40,1
Möckern	17,5	34,4	44,2	18,8	32,9	43,3
Wahren	17,8	38,7	46,5	17,9	37,0	45,8
Lützschena-Stahmeln	17,6	39,3	48,1	17,6	41,1	48,4
Lindenthal	19,4	36,0	46,1	19,8	36,7	46,1
Gohlis-Süd	21,8	20,9	39,3	21,9	20,9	39,2
Gohlis-Mitte	22,9	22,5	39,6	23,7	22,3	39,2
Gohlis-Nord	22,0	58,8	49,2	23,1	57,5	48,7
Eutritzsch	20,7	27,7	41,4	20,3	26,6	41,2
Wiederitzsch	21,6	34,3	45,7	22,1	35,0	45,7
Planungsraum gesamt	20,2	30,7	43,0	20,8	30,2	42,7
Leipzig gesamt	19,8	31,3	42,8	20,3	31,1	42,6

Quelle: Ordnungsamt Leipzig (Einwohnerregister),

Planungsraumsteckbrief KJF 2016

Amt für Statistik und Wahlen, Stand 31.12.

Die Bevölkerung im Planungsraum Nord hat im Vergleich zur Stadt Leipzig mit durchschnittlich 42,7 Jahren ein leicht höheres Durchschnittsalter. Im Jahresvergleich sank das Durchschnittsalter im Planungsraum um 0,3 Jahre.

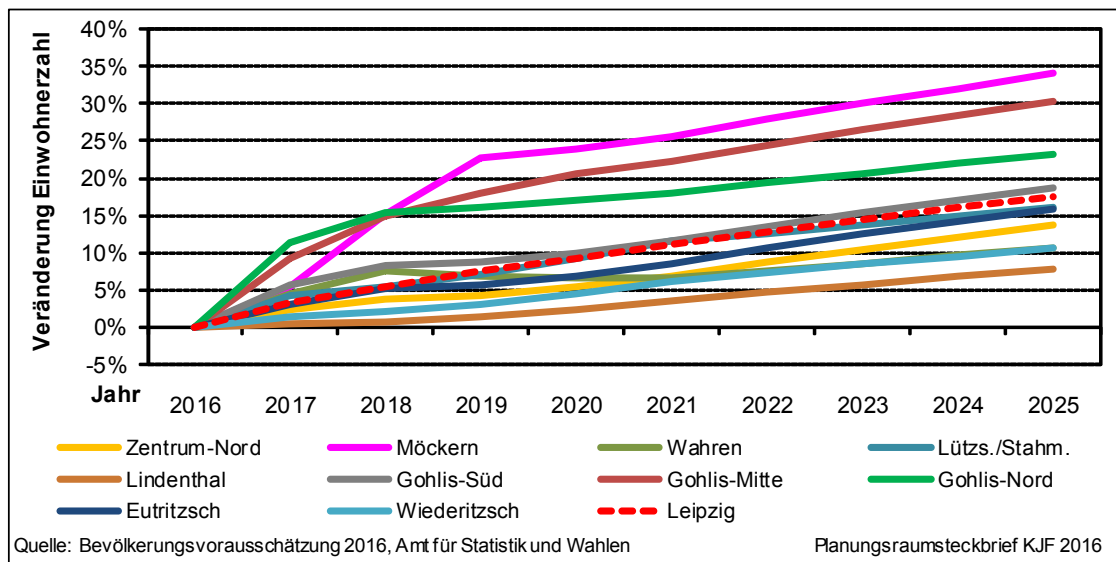
Der Ortsteil mit dem höchsten Durchschnittsalter im Planungsraum war 2016 Gohlis-Nord mit 48,7, die jüngsten Ortsteile mit einer im Durchschnitt 39,2 Jahre alten Bevölkerung waren Gohlis-Mitte und Gohlis-Süd.

Im Jahr 2016 stieg die Jugendquote im Planungsraum auf 20,8 und lag damit 0,5 Punkte über dem Wert der Stadt Leipzig. Die Jugendquote stieg außer im Ortsteil Eutritzsch (-0,4) in allen Ortsteilen an. Der höchste Anstieg wurde in Zentrum-Nord (+2,4) registriert. Die höchste Jugendquote wurde mit 23,7 in Gohlis-Mitte verzeichnet, die geringste in Lützschena-Stahmeln mit einem Wert von 17,6.

Die Altenquote sank im gesamten Planungsraum auf einen Wert von 30,2 und lag damit unter dem Wert der Gesamtstadt. Gesunken ist die Altenquote in den Ortsteilen Zentrum-Nord, Möckern, Wahren, Gohlis-Mitte, Gohlis-Nord und Eutritzsch. Die höchste Absenkung wurde in Wahren (-1,7) und der höchste Anstieg in Lützschena-Stahmeln (+1,8) registriert. Die höchste Altenquote lag mit 57,5 im Ortsteil Gohlis-Nord, die niedrigste Altenquote mit 20,9 im Ortsteil Gohlis-Süd.

2.3 Bevölkerungsvorausschätzung

Abbildung 2: Bevölkerungsvorausschätzung nach Ortsteilen 2016 bis 2025



Ausgehend von der Hauptvariante der Bevölkerungsvorausschätzung 2016 soll die Einwohnerzahl der Gesamtstadt Leipzig von 2016 bis 2025 kontinuierlich ansteigen und zu einem Bevölkerungszuwachs von 17,6 % führen.

Für den Planungsraum Nord wird bei kurzfristiger Vorausschätzung bis 2020 (relativ zuverlässige Werte) ein Bevölkerungszuwachs von 12,1 % erwartet. Bei der Betrachtung einer mittelfristigen Vorausschätzung bis 2025 (weniger zuverlässige Werte) wird ein überdurchschnittlicher Bevölkerungszuwachs von 20,2 % prognostiziert.

Ein starkes Wachstum (über dem städtischen Durchschnitt liegend) wird für die im Planungsraum befindlichen Ortsteile Möckern (+34,1 %), Gohlis-Mitte (+30,2 %), Gohlis-Nord (+23,2 %) und Gohlis-Süd (+18,8 %) prognostiziert.

Ein leichtes Wachstum (unter dem städtischen Durchschnitt liegend) für die Ortsteile Eutritzsch (+15,9 %), Zentrum-Nord (+13,7 %), Lützschena-Stahmeln (+16,0 %), Wahren (+10,6 %), Wiederitzsch (+10,7 %) und Lindenthal (+7,8 %).

2.4 Bevölkerungsbewegung

Tabelle 5: Geburten, Sterbefälle, Bevölkerungsbewegung nach Ortsteilen 2016

Ortsteil	Geburten	Sterbefälle	Saldo	Zuzüge	Wegzüge	Wander-saldo	Gesamt
Zentrum-Nord	136	92	44	823	587	236	280
Möckern	167	154	13	1.473	930	543	556
Wahren	73	111	-38	353	257	96	58
Lützschena-Stahmeln	25	36	-11	73	81	-8	-19
Lindenthal	46	40	6	225	163	62	68
Gohlis-Süd	292	117	175	1.188	824	364	539
Gohlis-Mitte	277	98	179	893	664	229	408
Gohlis-Nord	86	104	-18	320	231	89	71
Eutritzsch	189	152	37	943	539	404	441
Wiederitzsch	62	56	6	246	174	72	78
Planungsraum gesamt	1.353	960	393	6.537	4.450	2.087	2.480
Leipzig gesamt	6.873	6.005	868	40.052	26.859	13.193	14.061

Quelle: Ordnungsamt Leipzig (Einwohnerregister),

Planungsraumsteckbrief KJF 2016

Amt für Statistik und Wahlen, Stand 31.12.

Im Jahr 2016 überwog die Zahl der Geburten die Zahl der Sterbefälle im Planungsraum Nord um 393 Einwohner/-innen.

Ein Geburtendefizit bestand in den Ortsteilen Wahren (-38), Lützschena-Stahmeln (-11) und Gohlis-Nord (-18). Ein Geburtenüberschuss in den Ortsteilen Zentrum-Nord (+44), Möckern (+13), Lindenthal (+6), Gohlis-Süd (+175), Gohlis-Mitte (+179), Eutritzsch (+37) und Wiederitzsch (+6).

Laut Wanderungssaldo sind 2016 im Planungsraum Nord mehr Menschen zugezogen als weggezogen (+2.078). Wanderungsgewinne sind, außer im Ortsteil Lützschena-Stahmeln (-8), in allen Ortsteilen des Planungsraumes zu verzeichnen. Den stärksten Wanderungsgewinn wies der Ortsteil Möckern (+543) auf.

Insgesamt ergibt sich im Planungsraum ein Bevölkerungszuwachs von 2.480 Einwohner/-innen, der sich auf fast alle Ortsteile unterschiedlich stark verteilt. Lediglich im Ortsteil Lützschena-Stahmeln ist eine rückläufige Bevölkerungsbewegung festzustellen (-19).

3 Soziale Lage

3.1 Bedarfsgemeinschaften, Personen in Bedarfsgemeinschaften und Regelleistungsberechtigte nach SGB II

Durch die Bundesagentur für Arbeit wurde 2015 eine Revision der Statistik der Grundsicherung für Arbeitssuchende nach dem SGB II vorgenommen. Nach der Grundsicherungsstatistik SGB II leben leistungsberechtigte Personen (PERS) in Bedarfsgemeinschaften (BG).

Darunter sind erwerbsfähige Regelleistungsberechtigte (RLB), die Arbeitslosengeld II erhalten und nicht erwerbsfähige Regelleistungsberechtigte, die Sozialgeld bekommen. Daneben gibt es sonstige Leistungsberechtigte, die keinen Anspruch auf ALG II oder Sozialgeld haben aber Zuschüsse in anderer Form erhalten.

Tabelle 6: Bedarfsgemeinschaften, Personen in Bedarfsgemeinschaften und Regelleistungsberechtigte nach SGB II und Ortsteilen im Planungsraum 2015 und 2016*

Ortsteil	2015			2016		
	BG	PERS	RLB	BG	PERS	RLB
Zentrum-Nord	332	563	526	330	574	569
Möckern	1.465	2.465	2.340	1.388	2.334	2.316
Wahren	432	699	664	430	702	692
Lützscheda-Stahmeln	115	162	155	97	132	129
Lindenthal	215	366	342	196	326	318
Gohlis-Süd	917	1.675	1.550	862	1.486	1.469
Gohlis-Mitte	638	1.115	1.057	608	1.066	1.038
Gohlis-Nord	590	1.130	1.064	572	1.065	1.051
Eutritzsch	957	1.675	1.552	904	1.527	1.508
Wiederitzsch	175	270	257	173	278	277
Planungsraum gesamt	5.836	10.120	9.507	5.560	9.490	9.367
Leipzig gesamt	40.254	70.504	66.121	39.154	68.951	66.081

Quelle: Statistik der Bundesagentur für Arbeit, eigene Berechnungen

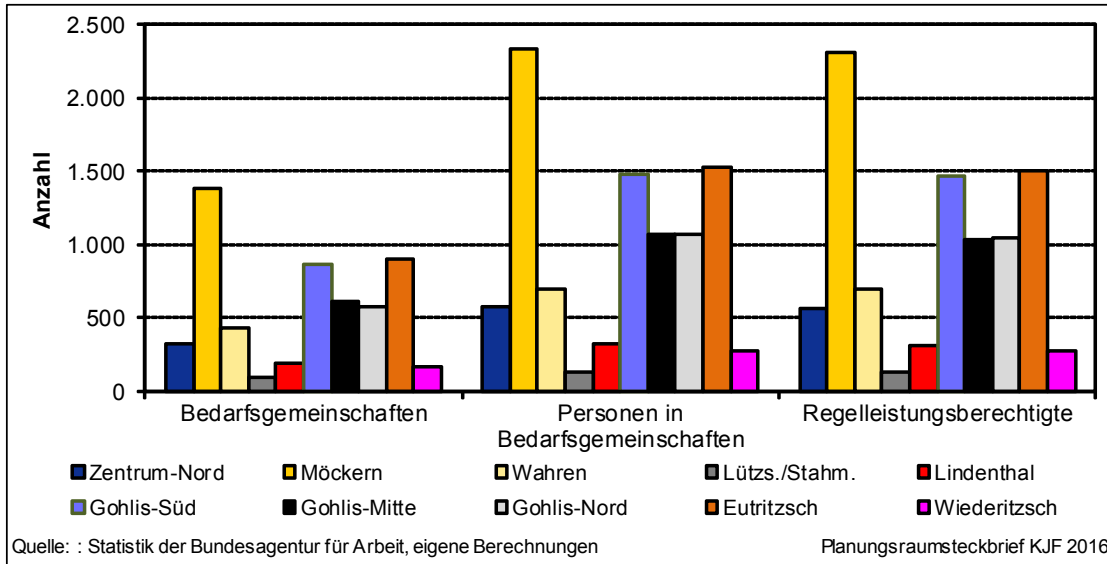
Planungsraumsteckbrief KJF 2016

*BG=Bedarfsgemeinschaften, PERS=Personen in Bedarfsgemeinschaften, RLB=Regelleistungsberechtigte

Die Anzahl der Bedarfsgemeinschaften in der Stadt Leipzig sank im Jahr 2016 auf 39.154 Bedarfsgemeinschaften (-1.100). Im Planungsraum Nord wurden 5.560 Bedarfsgemeinschaften (-276) erfasst. Allein im Ortsteil Möckern bestehen mit 1.388 Bedarfsgemeinschaften, trotz eines leichten Rückgangs (-77), ein Viertel aller Bedarfsgemeinschaften im Planungsraum.

Die bei der Bundesagentur für Arbeit registrierten Personen in Bedarfsgemeinschaften nach SGB II weisen für die Stadt Leipzig im Jahr 2016 insgesamt 68.951 Personen aus. Dies ist im Vergleich zum Vorjahr ein Rückgang um 1.553 Personen in Bedarfsgemeinschaften. Im Planungsraum Nord sanken die Personen in Bedarfsgemeinschaften auf 9.490 (-630). Der höchste Wert wurde trotz eines Rückgangs (-131) im Ortsteil Möckern mit 2.334 Personen in Bedarfsgemeinschaften festgestellt.

Abbildung 3: Bedarfsgemeinschaften, Personen in Bedarfsgemeinschaften und Regelleistungsberechtigte nach SGB II und Ortsteilen im Planungsraum 2016



Die Regelleistungsberechtigten, die Anspruch auf ALG II oder Sozialgeld haben, sanken stadtweit auf 66.081 Personen (-40). Im Planungsraum Nord sanken die Regelleistungsberechtigten auf 9.367 (-362). Der höchste Wert wurde auch hier im Ortsteil Möckern mit 2.316 Regelleistungsberechtigten (-24) ermittelt.

3.2 Regelleistungsberechtigte Personen unter 15 Jahren nach SGB II

Die folgenden Darstellungen betrachten (nach der Revision der Grundsicherungsstatistik SGB II) alle regelleistungsberechtigten Personen bis zur Vollendung des 15. Lebensjahres im Verhältnis zu allen altersgleichen Einwohner/-innen in Leipzig nach Ortsteilen in den Planungsräumen der Kinder- und Jugendförderung.

Abbildung 4: Anteil der Regelleistungsberechtigten unter 15 Jahren im Verhältnis zu den Einwohner/-innen dieser Altersklasse nach Ortsteilen im Planungsraum 2015 und 2016

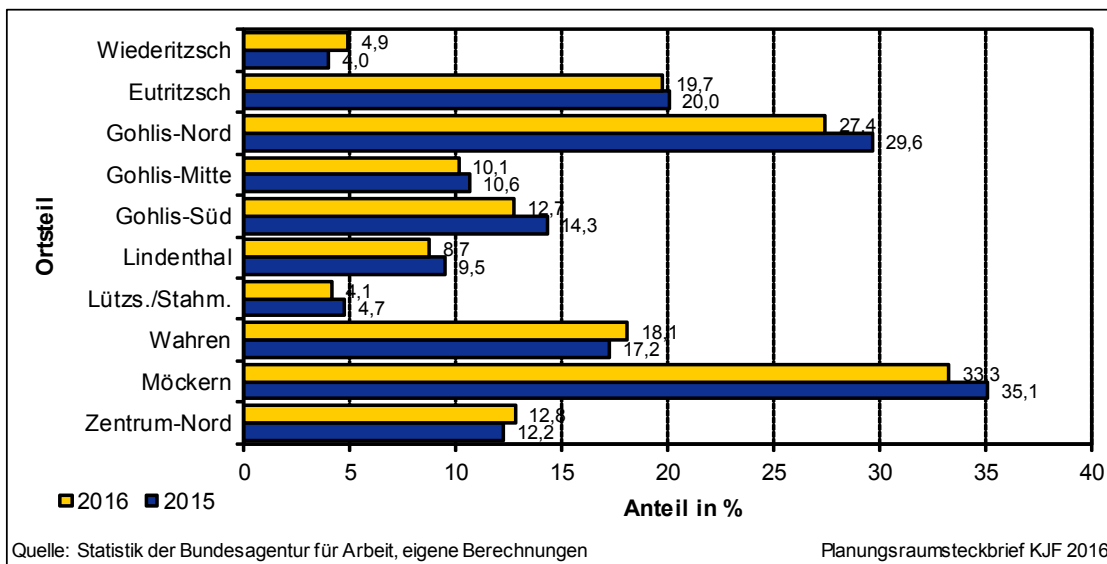


Tabelle 7: Anzahl der Regelleistungsberechtigten unter 15 Jahren und Einwohner/-innen dieser Altersklasse nach Ortsteilen im Planungsraum 2015 und 2016*

Ortsteil	2015			2016		
	RLB U15	Einwohner 0 bis unter 15 Jahre	Anteil in %	RLB U15	Einwohner 0 bis unter 15 Jahre	Anteil in %
Zentrum-Nord	116	949	12,2	143	1.120	12,8
Möckern	561	1.599	35,1	593	1.783	33,3
Wahren	132	767	17,2	146	807	18,1
Lützschena-Stahmeln	21	443	4,7	18	435	4,1
Lindenthal	76	803	9,5	72	824	8,7
Gohlis-Süd	391	2.740	14,3	357	2.806	12,7
Gohlis-Mitte	266	2.507	10,6	269	2.662	10,1
Gohlis-Nord	314	1.060	29,6	313	1.141	27,4
Eutritzsch	388	1.938	20,0	393	1.991	19,7
Wiederitzsch	47	1.177	4,0	59	1.204	4,9
Planungsraum gesamt	2.312	13.983	16,5	2.363	14.773	16,0
Leipzig gesamt	16.341	74.260	22,0	16.811	77.574	21,7

Quelle: Statistik der Bundesagentur für Arbeit, eigene Berechnungen

Planungsraumsteckbrief KJF 2016

*RLB U15=Regelleistungsberechtigte Leistungsempfänger/-innen nach SGB II unter 15 Jahren

Im Jahr 2016 waren insgesamt 16.811 regelleistungsberechtigte Kinder unter 15 Jahren (+470) auf Sozialgeldzahlungen angewiesen. Bei steigender Einwohnerzahl der unter 15-Jährigen (+3.314) sank der Anteil von unter 15-jährigen Sozialgeldempfänger/-innen im Jahr 2016 auf 21,7 %.

Im Planungsraum Nord stieg die Anzahl auf 2.363 regelleistungsberechtigte Personen unter 15 Jahren (+51), dagegen sank der Anteil auf unterdurchschnittliche 16,0 % im Vergleich zur Stadt Leipzig. Überdurchschnittlich hoch waren die Anteile in den Ortsteilen Möckern (33,3 %) und Gohlis-Nord (27,4 %). Unterdurchschnittlich in allen anderen Ortsteilen. Am niedrigsten waren die Anteile in den Ortsteilen Lützschena-Stahmeln (4,7 %), Lindenthal (9,5 %) und Wiederitzsch (4,0 %).

3.3 Migrationshintergrund

Zu den Personen mit Migrationshintergrund zählen neben den Ausländern, welche die größte Migrantengruppe bilden, die deutschen Staatsangehörigen mit Migrationshintergrund. Das sind insbesondere Deutsche mit einer oder mehreren weiteren Staatsbürgerschaften, Eingebürgerte, Spätaussiedler, Personen mit Geburtsort im Ausland sowie Kinder von vorgenannten ausländischen Eltern.

Die im Einwohnerregister registrierten der 0- bis unter 27-Jährigen weisen für die Stadt Leipzig im Jahr 2016 insgesamt 34.605 Einwohner/-innen mit einem Migrationshintergrund aus. Dies ist im Vergleich zum Vorjahr ein Anstieg um 12,3 % Einwohner/-innen mit Migrationshintergrund (+3.793).

Abbildung 5: Anteil der Einwohner/-innen mit Migrationshintergrund zu den Einwohner/-innen in der Altersklasse der 0- bis unter 27-Jährigen nach Ortsteilen 2015 und 2016

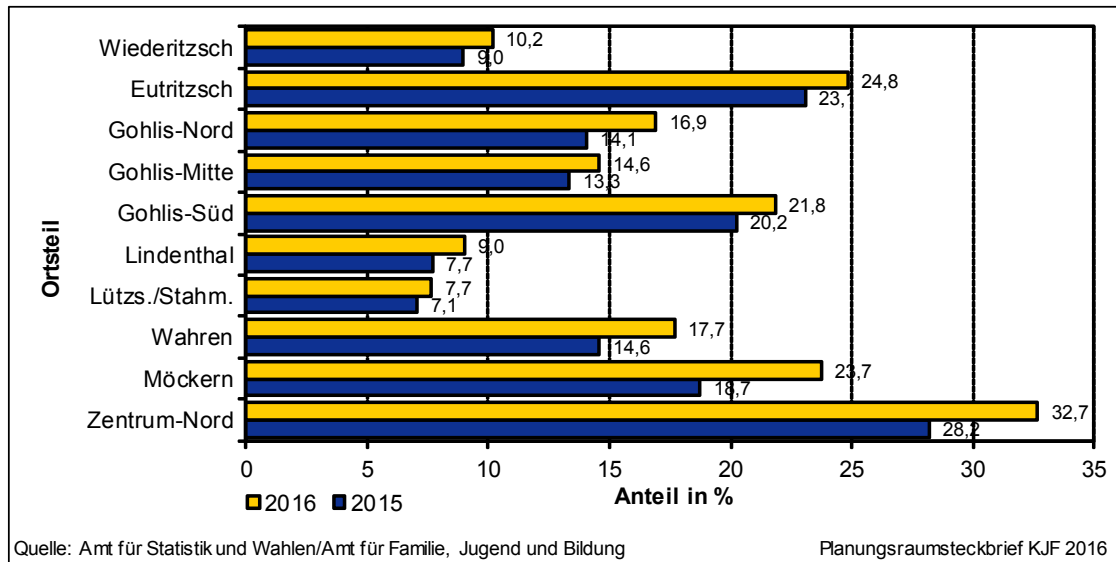


Tabelle 8: Einwohner/-innen mit Migrationshintergrund zu den Einwohner/-innen in der Altersklasse der 0- bis unter 27-Jährigen nach Ortsteilen 2015 und 2016

Ortsteil	2015			2016		
	Migranten 0 bis unter 27 Jahre	Einwohner 0 bis unter 27 Jahre	Anteil in %	Migranten 0 bis unter 27 Jahre	Einwohner 0 bis unter 27 Jahre	Anteil in %
Zentrum-Nord	713	2.529	28,2	876	2.680	32,7
Möckern	650	3.469	18,7	886	3.733	23,7
Wahren	221	1.515	14,6	281	1.590	17,7
Lützschena-Stahmeln	55	779	7,1	58	758	7,7
Lindenthal	103	1.339	7,7	121	1.344	9,0
Gohlis-Süd	1.047	5.173	20,2	1.152	5.276	21,8
Gohlis-Mitte	595	4.457	13,3	676	4.635	14,6
Gohlis-Nord	257	1.829	14,1	328	1.939	16,9
Eutritzsch	912	3.952	23,1	1.002	4.035	24,8
Wiederitzsch	174	1.939	9,0	200	1.969	10,2
Planungsraum gesamt	4.727	26.981	17,5	5.580	27.959	20,0
Leipzig gesamt	30.812	151.728	20,3	34.605	154.944	22,3

Quelle: Amt für Statistik und Wahlen/Amt für Jugend, Familie und Bildung

Planungsraumsteckbrief KJF 2016

Im Planungsraum Nord wurden 5.580 Einwohner/-innen unter 27 Jahren mit Migrationshintergrund registriert (+853). Damit hat sich der prozentuale Anteil zwar auf 20,0 % erhöht, lag aber immer noch 2,3 Prozentpunkte unter dem städtischen Wert. Bezogen auf die im Ortsteil lebenden unter 27-jährigen Einwohner/-innen mit einem Migrationshintergrund ist der Anteil in den Ortsteilen Zentrum-Nord (32,7 %), Möckern (23,7 %), Gohlis-Süd (21,8 %) und Eutritzsch (24,8 %) überdurchschnittlich hoch. Demgegenüber ist der Anteil in den Ortsteilen Lindenthal (9,0 %) und Lützschena-Stahmeln (7,7 %) besonders niedrig.

4 Jugend

Die Stadt Leipzig hat auch im Jahr 2016 vielfältige Angebote, Maßnahmen und Projekte der Jugendhilfe in freier und kommunaler Trägerschaft für die in der Stadt lebenden 154.944 Kinder, Jugendlichen, Heranwachsenden und jungen Erwachsenen zwischen 0- und unter 27 Jahren (+3.216) vorgehalten.

4.1 Kinder- und Jugendförderung

Die Angebote der Kinder- und Jugendförderung nach den §§ 11 bis 16 SGB VIII wurden im Jahr 2016 mit über 10 Millionen € gefördert. Im Vergleich zum Vorjahr ist dies ein Anstieg um 3,1 % (+306.388 €).

In der Fördersumme sind seit 2014 die Mittel für den Leistungsbereich der Schulsozialarbeit nach § 13 SGB VIII nicht mehr enthalten. Entsprechend dem Stadtratsbeschluss Nr. 1795/13 vom 16.10.2013 werden seit dem Haushaltsjahr 2014 für die Schulsozialarbeit zusätzliche Mittel bereitgestellt und mit einem eigenen Haushaltstitel geführt. Für den Leistungsbereich der Schulsozialarbeit nach § 13 SGB VIII wurden im Haushaltsjahr 2016 insgesamt 2.227.101 € kommunale Mittel zur Verfügung gestellt. Dies ist ein Anstieg zum Vorjahr um 5,7 % (+120.941 €). Darüber hinaus wurden 207.200 € aus Landesmitteln für die Gesamtfinanzierung eingesetzt.

In der Stadt Leipzig wurden im Jahr 2016 im Rahmen der Kinder- und Jugendförderung 222 ständige Angebote gefördert. Davon waren 205 Angebote von freien Trägern der Jugendhilfe (92,3 %) und 17 Angebote vom kommunalen Träger (7,7 %). Der Anteil der 105 stadtweiten Angebote betrug 47,3 % und der 117 planungsraumbezogenen Angebote 52,7 %.

Zu den insgesamt 117 planungsraumbezogenen Angeboten in der Stadt Leipzig zählen offene Freizeiteinrichtungen nach § 11 SGB VIII, mobile Jugendsozialarbeit nach § 13 SGB VIII und Familienbildungsmaßnahmen nach § 16 SGB VIII. Für den Leistungsbereich der Schulsozialarbeit wurden in der Stadt Leipzig im Schuljahr 2016/2017 an 57 Schulen Leistungsvereinbarungen nach § 13 SGB VIII abgeschlossen, die sich Planungsräumen zuordnen lassen.

Im Jahr 2016 gab es im Planungsraum Nord folgende planungsraumbezogen geförderte Angebote:

- 7 offene Freizeiteinrichtungen
- 1 Angebot mobiler Jugendsozialarbeit/Straßensozialarbeit
- 7 Angebote Schulsozialarbeit

Zu den 105 stadtweiten Angeboten zählen nach § 11 SGB VIII themen- und zielgruppenorientierte Maßnahmen, medienpädagogische Projektarbeit, Kinder- und Jugendkulturarbeit, geschlechtsspezifische Arbeit und auch die Spielmobile. Ebenso gehören dazu die Jugendverbände nach § 12 SGB VIII, die arbeitsweltbezogene Jugendsozialarbeit, eine Jugendberatungsstelle und Schulverweigererprojekte nach § 13 SGB VIII, der erzieherische Kinder- und Jugendschutz nach § 14 SGB VIII sowie Familienbildungsmaßnahmen mit überörtlicher Ausstrahlung nach § 16 SGB VIII.

Für den Planungsraum nutzbar sind auch die geförderten stadtweiten Angebote in Leipzig. Eine Einzelauflistung aller planungsraumbezogenen und stadtweiten Angebote ist in der Anlage enthalten.

Zur öffentlichen Verantwortung für das Aufwachsen von Kindern zählen zudem die Angebotsformen von Hilfen zur Erziehung mit den unterschiedlichen sozialen Realitäten, Lebenslagen, Lebenswelten und Milieus von Familien und Kindern. Eine Einzelauflistung erzieherischer Hilfen im Planungsraum ist in der Anlage enthalten.

Jugend erfordert auch die Betrachtung von weiteren Indikatoren wie Jugendkriminalität und Jugendarbeitslosigkeit, die im Folgenden nach Ortsteilen dargestellt werden.

4.2 Jugendkriminalität

Das Sachgebiet Jugendgerichtshilfe sichert gemäß § 52 SGB VIII in Verbindung mit § 38 Jugendgerichtsgesetz den Rechtsanspruch junger straffällig gewordener Menschen im Alter von 14 bis zur Vollendung des 21. Lebensjahres auf Mitwirkung der Jugend(gerichts-)hilfe im Jugendstrafverfahren und unterstützt gleichzeitig die verfahrensbeteiligten Behörden. Die Mitwirkung der Jugendgerichtshilfe beginnt mit der polizeilichen Information über die Feststellung eines jungen Menschen als Beschuldigter einer Tat. Die Betreuung endet mit Abschluss des Jugendstrafverfahrens, das heißt, sie umfasst auch ggf. die Eingliederungshilfe nach der Haftentlassung.

Abbildung 6: Anteil der Jugendkriminalität zu den Einwohner/-innen in der Altersklasse der 14- bis unter 21-Jährigen nach Ortsteilen 2015 und 2016

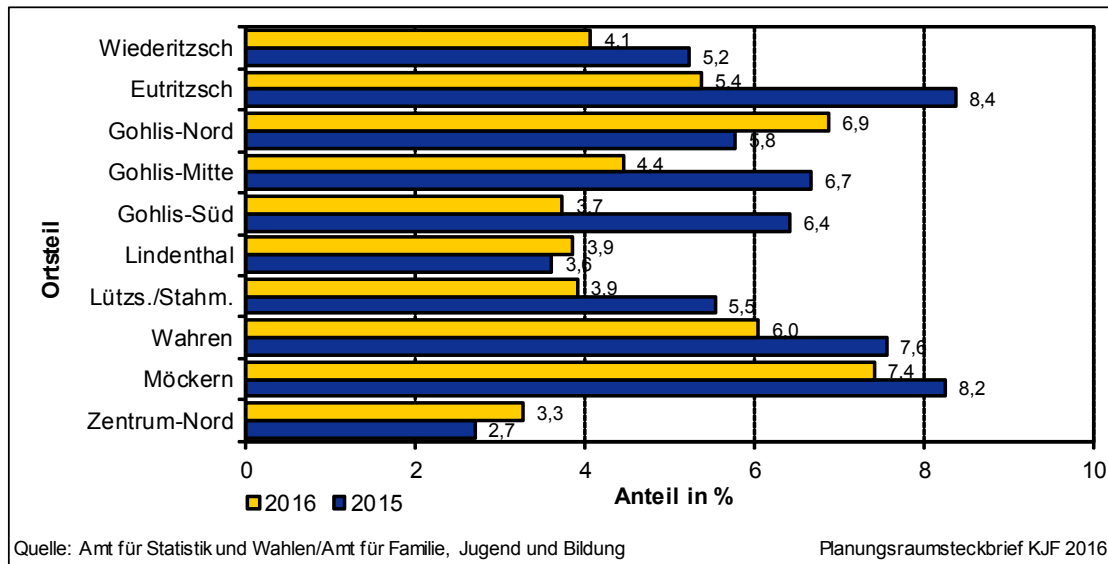


Tabelle 9: Jugendkriminalität zu den Einwohner/-innen in der Altersklasse der 0- bis unter 21-Jährigen nach Ortsteilen 2015 und 2016

Ortsteil	2015			2016		
	Straftäter 14 bis unter 21 Jahre	Einwohner 14 bis unter 21 Jahre	Anteil in %	Straftäter 14 bis unter 21 Jahre	Einwohner 14 bis unter 21 Jahre	Anteil in %
Zentrum-Nord	12	445	2,7	18	551	3,3
Möckern	61	740	8,2	60	810	7,4
Wahren	25	331	7,6	22	364	6,0
Lützschena-Stahmeln	11	199	5,5	8	205	3,9
Lindenthal	11	305	3,6	12	311	3,9
Gohlis-Süd	59	920	6,4	37	991	3,7
Gohlis-Mitte	51	765	6,7	40	899	4,4
Gohlis-Nord	21	364	5,8	27	393	6,9
Eutritzsch	62	741	8,4	45	838	5,4
Wiederitzsch	27	517	5,2	22	541	4,1
Planungsraum gesamt	340	5.327	6,4	291	5.903	4,9
Leipzig gesamt	2.232	29.550	7,6	2.138	31.903	7,6

Quelle: Amt für Statistik und Wahlen/Amt für Jugend, Familie und Bildung

Planungsraumsteckbrief KJF 2016

Planungsraum Nord

Die vom SG Jugendgerichtshilfe gemeldeten 14- bis unter 21-jährigen Straftäter/-innen weisen für die Stadt Leipzig im Jahr 2016 insgesamt 2.138 Straftäter aus (-94). Bezogen auf die 14- bis unter 21-jährigen Einwohner/-innen (+2.353) sank der prozentuale Anteil im Jahr 2016 auf 6,7 %.

Im Planungsraum Nord betrifft dies 291 registrierte 14- bis unter 21-jährige Straftäter (-48). Der prozentuale Anteil sank durch die sinkende Straftäteranzahl trotz einer steigenden Einwohnerzahl der 14- bis unter 21-Jährigen (+576) auf 4,9 %. Dies ist gegenüber dem städtischen Wert von 7,6 % in allen Ortsteilen des gesamten Planungsraum ein unterdurchschnittlicher Wert. Der geringste Anteil bestand im Ortsteil Zentrum-Nord mit 3,3 %.

4.3 Jugendarbeitslosigkeit

Als arbeitslose Jugendliche gelten arbeitssuchende Personen, die mindestens 15 und höchstens 24 Jahre alt sind und vorübergehend nicht in einem Beschäftigungsverhältnis stehen oder nur eine weniger als 15 Stunden wöchentlich umfassende Beschäftigung ausüben, eine versicherungspflichtige Beschäftigung suchen und dabei den Vermittlungsbemühungen der Agentur für Arbeit oder des Jobcenters Leipzig zur Verfügung stehen, also arbeitsfähig und -bereit sind.

Abbildung 7: Anteil der Jugendarbeitslosigkeit zu den Einwohner/-innen in der Altersklasse der 15- bis unter 25-Jährigen nach Ortsteilen 2015 und 2016

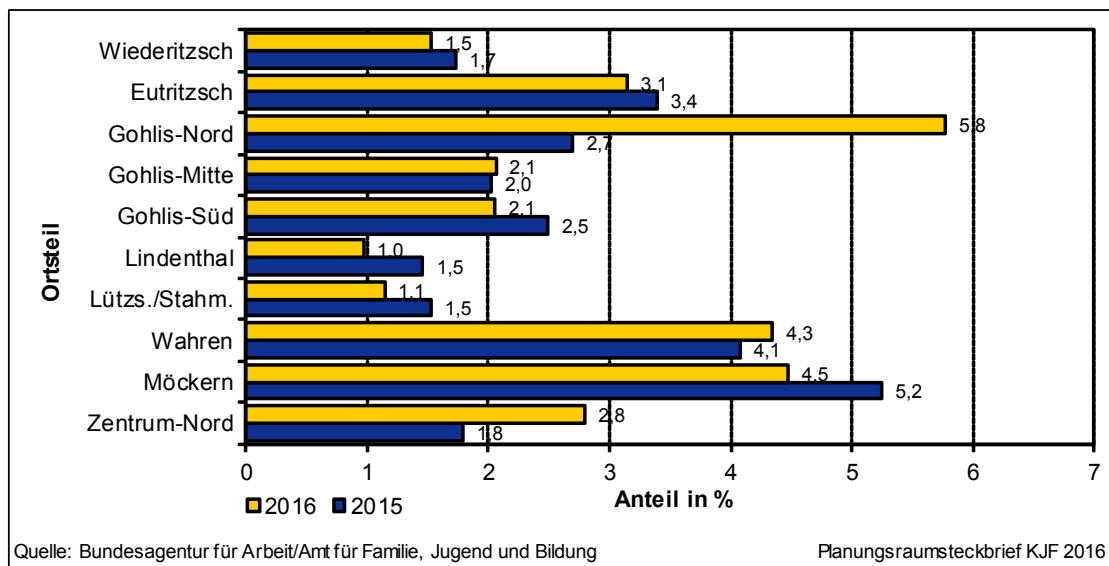


Tabelle 10: Jugendarbeitslosigkeit zu den Einwohner/-innen in der Altersklasse der 15- bis unter 25-Jährigen nach Ortsteilen 2015 und 2016

Ortsteil	2015			2016		
	Arbeitslose 15 bis unter 25 Jahre	Einwohner 15 bis unter 25 Jahre	Anteil in %	Arbeitslose 15 bis unter 25 Jahre	Einwohner 15 bis unter 25 Jahre	Anteil in %
Zentrum-Nord	19	1.062	1,8	31	1.109	2,8
Möckern	69	1.315	5,2	62	1.386	4,5
Wahren	21	515	4,1	24	552	4,3
Lützscheda-Stahmeln	4	262	1,5	3	263	1,1
Lindenthal	6	411	1,5	4	414	1,0
Gohlis-Süd	41	1.644	2,5	36	1.752	2,1
Gohlis-Mitte	26	1.285	2,0	29	1.407	2,1
Gohlis-Nord	15	556	2,7	34	589	5,8
Eutritzsch	46	1.356	3,4	46	1.463	3,1
Wiederitzsch	11	636	1,7	10	654	1,5
Planungsraum gesamt	258	9.042	2,9	279	9.589	2,9
Leipzig gesamt	1.753	54.237	3,2	1.782	56.548	3,2

Quelle: Bundesagentur für Arbeit/Amt für Jugend, Familie und Bildung

Planungsraumsteckbrief KJF 2016

Die von der Bundesagentur für Arbeit gemeldeten Arbeitslosenzahlen der 15- bis unter 25-Jährigen weisen für die Stadt Leipzig im Jahr 2016 insgesamt 1.782 Arbeitslose aus (+29).

Im Planungsraum Nord betrifft dies 279 registrierte 15- bis unter 25-jährige Arbeitslose (+21). Der prozentuale Anteil im Planungsraum Nord zu den 15- bis unter 25-Jährigen betrug wie im Vorjahr 2,9 % und lag damit 0,3 Prozentpunkte unter dem städtischen Wert.

Der höchste Anteil ist in den Ortsteilen Möckern (4,5 %) und Wahren (4,3 %), der niedrigste im Ortsteil Lindenthal mit 1,0 %.

5 Bildung

5.1 Infrastruktur und Nutzung im frühkindlichen Bereich

Im Jahr 2016 standen für die frühkindliche Bildung, Betreuung und Erziehung in Kindertageseinrichtungen stadtweit 244 (+6) und im Planungsraum Nord 45 Einrichtungen (+1) zur Verfügung. Eine Einzelauflistung ist in der Anlage enthalten.

Grundlage für die Entscheidung, in welchen Stadtgebieten neue Kindertageseinrichtungen entstehen, ist das langfristige Entwicklungskonzept Kindertagesstätten. Durch Neubauten und auch Verlagerungen wegen Ersatzneubauten verändern sich Kapazitäten in den Ortsteilen.

Tabelle 11: Anzahl der angebotenen Betreuungsplätze in Kindertageseinrichtungen nach Ortsteilen 2011 bis 2016*

Ortsteil	2011	2012	2013	2014	2015	2016
Zentrum-Nord	229	229	229	229	371	456
Möckern	751	752	768	765	759	755
Wahren	80	80	80	80	213	213
Lützschena-Stahmeln	149	149	149	157	157	157
Lindenthal	201	201	201	197	197	197
Gohlis-Süd	544	604	611	573	850	847
Gohlis-Mitte	194	194	194	194	263	229
Gohlis-Nord	480	482	475	476	475	583
Eutritzsch	550	620	620	620	628	630
Wiederitzsch	274	297	297	297	311	311
Planungsraum gesamt	3.452	3.608	3.624	3.588	4.224	4.378
Leipzig gesamt	20.041	21.175	21.851	23.174	26.233	26.951

Quelle: Amt für Jugend, Familie und Bildung, Stand September

Planungsraumsteckbrief KJF 2016

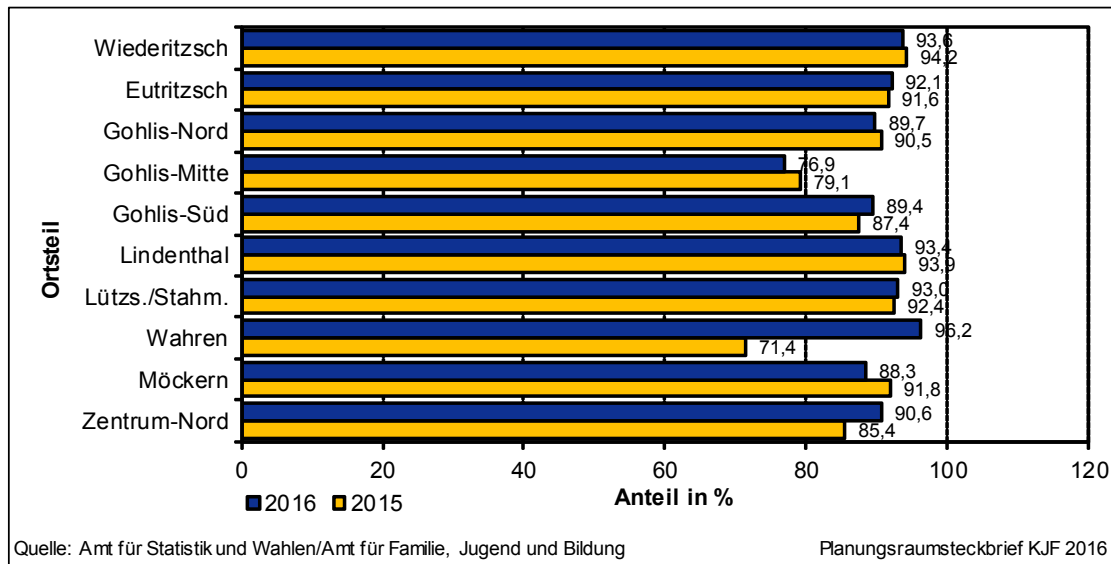
*Kindertageseinrichtungen impliziert Kinderkrippen, Kindergärten, Integrationseinrichtungen und kombinierte Einrichtungen für Kinder im Alter von null bis sechs Jahren. Horte/Hortplätze sind in dieser Darstellung nicht integriert, da diese zum Primarbereich zählen.

Die Kapazitäten der Kindertageseinrichtungen beliefen sich im Jahr 2016 im Planungsraum Nord auf 4.378 Plätze (+154). Der Kapazitätszuwachs ist vor allem durch den Neubau der Kita „Hildegardstift im Ortsteil Gohlis-Nord und Kapazitätserweiterungen im Ortsteil Zentrum-Nord zurückzuführen.

Dem stehen im Planungsraum Nord 3.942 angemeldete Kinder in Kindertageseinrichtungen (+197) gegenüber, die zu einer immer noch überdurchschnittlichen Auslastungsquote von 90,0 % (+1,4) im Planungsraum führt.

Die Auslastung der angebotenen Betreuungsplätze in Kindertageseinrichtungen betrug im Jahr 2016 für die Stadt Leipzig 89,8 %. Im Vergleich zum Vorjahr ist dies ein Anstieg um 2,3 Prozentpunkte. Die höchste Auslastungsquote befand sich im Jahr 2016 im Ortsteil Wahren mit 94,2 % und die niedrigste im Ortsteil Gohlis-Mitte mit 76,9 %.

Abbildung 8: Auslastung der angebotenen Betreuungsplätze nach Ortsteilen 2015 und 2016



5.2 Infrastruktur und Nutzung im schulischen Bereich

Tabelle 12: Anzahl allgemeinbildender Schulen nach Schulart im Schuljahr 2016/2017

Schulart	Schulen Gesamt	Schulen Planungsraum	Schüler/-innen Leipzig	Schüler/-innen Planungsraum	Schüler/-innen in %
Grundschulen	80	16	19.249	3.173	16,5
Oberschulen	34	6	11.428	1.753	15,3
Gymnasien	26	3	14.437	2.159	15,0
Förderschulen	22	3	2.539	276	10,9
Waldorfschule	2	0	577		0,0
Gesamt	164	28	48.230	7.361	15,3

Quelle: Amt für Jugend, Familie und Bildung, Stand September

Planungsraumsteckbrief KJF 2016

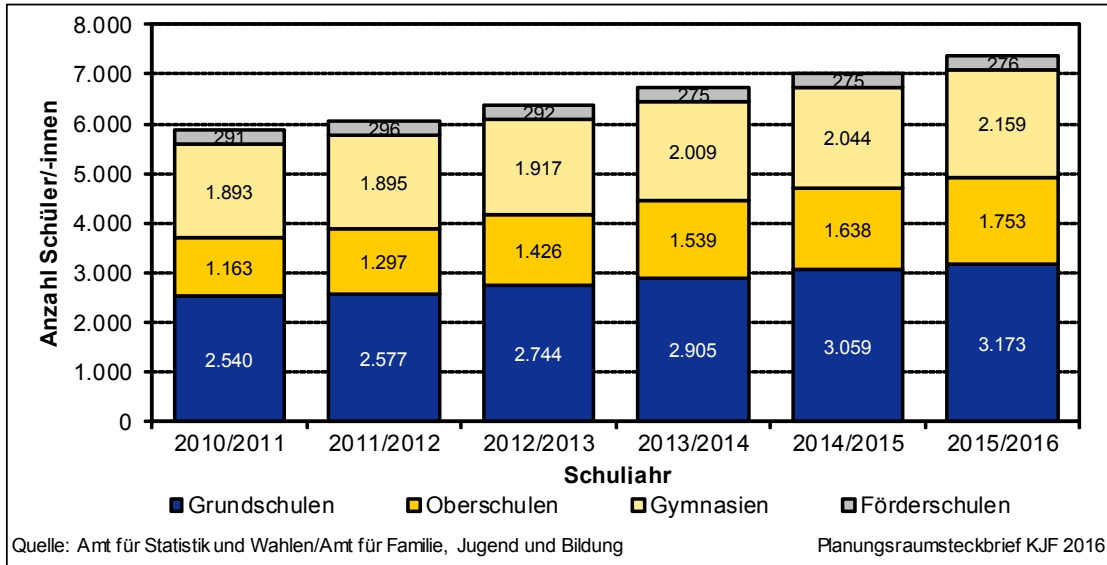
*ortsteilbezogene Daten vom Schuljahr 2016/2017 lagen bei Redaktionsschluss noch nicht vor

Im Schuljahr 2016/17 gab es im Planungsraum Nord insgesamt 28 allgemeinbildende Schulen. Davon waren 16 Grundschulen, 6 Oberschulen, 3 Gymnasien und 3 Förderschulen.

Bei den Schülerzahlen an allgemeinbildenden Schulen der Stadt Leipzig ist seit mehreren Schuljahren - demografisch bedingt - eine Trendwende zu anhaltendem Wachstum zu verzeichnen. Im Schuljahr 2016/17 wurde mit 48.230 Schüler/-innen ein neuer Höchststand erreicht. Im Vergleich zum Vorjahr wuchs die Gesamtanzahl an Schüler/-innen um 5,5 % (+2.501). Davon stieg die Schülerschaft an Grundschulen um 7,3 % (+1.306), an Oberschulen um 6,6 % (+704), an Gymnasien um 3,2 % (+454) und an den Waldorfschulen um 9,1 % (+48). Die Schülerzahlen an den Förderschulen sanken leicht um 0,4 % (-11).

Da zum Zeitpunkt des Redaktionsschluss die sozialräumlichen Daten der Schüler/-innen aus dem Schuljahr 2016/2017 noch nicht vorlagen wird an dieser Stelle auf die Schülerdaten aus dem Schuljahr 2015/2016 Bezug genommen.

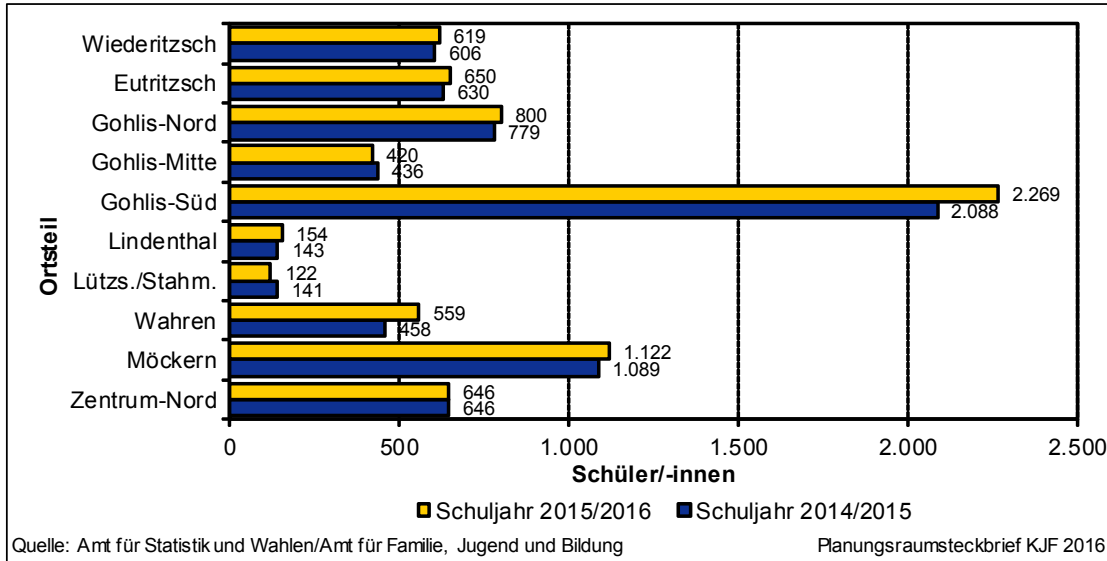
Abbildung 9: Anzahl der Schüler/-innen nach Schulart Schuljahr 2010/2011 bis 2015/2016*



*ortsteilbezogene Daten vom Schuljahr 2016/2017 lagen bei Redaktionsschluss noch nicht vor.

Die 7.361 Schüler/-innen (+345) des Planungsraumes Nord stellen einen neuen Höchststand dar und ergeben 16,1 % aller Schüler/-innen der Stadt Leipzig. Die Schülerschaft stieg an Grundschulen um 3,7 % (+114), an Oberschulen um 7,0 % (+115), an Gymnasien um 5,6 % (+115) und an Förderschulen um 0,4 % (+1).

Abbildung 10: Anzahl der Schüler/-innen nach Ortsteilen Schuljahr 2014/2015 und 2015/2016*



*ortsteilbezogene Daten vom Schuljahr 2016/2017 lagen bei Redaktionsschluss noch nicht vor.

Im Vergleich der Schülerzahlen 2015/2016 zum Vorjahr nach Ortsteilen ist ein Rückgang in den Ortsteilen Gohlis-Mitte (-16) und Lützschena-Stahmeln (-19) zu verzeichnen. In allen anderen Ortsteilen ist ein Anstieg der Schülerzahlen in unterschiedlicher Ausprägung vorhanden. Der höchste Anstieg und die höchsten Schülerzahlen sind im Ortsteil Gohlis-Süd mit 2.269 (+181) festzustellen.

5.3 Übergänge

5.3.1 Schulanfänger/-innen

Im Schuljahr 2016/2017 wurden in der Stadt Leipzig 5.030 schulpflichtig werdende Kinder (+253) eingeschult. Die Einschulung erfolgte zu 88,6 % an einer staatlichen Schule und 11,4 % an einer Schule in freier Trägerschaft. Von allen Schulanfänger/-innen wurden 93,7 % fristgemäß, 6,1 % nach Rückstellung und 0,2 % vorzeitig eingeschult.

Abbildung 11: Anzahl der Schulanfänger/-innen im Planungsraum der Schuljahre 2011/2012 bis 2016/2017

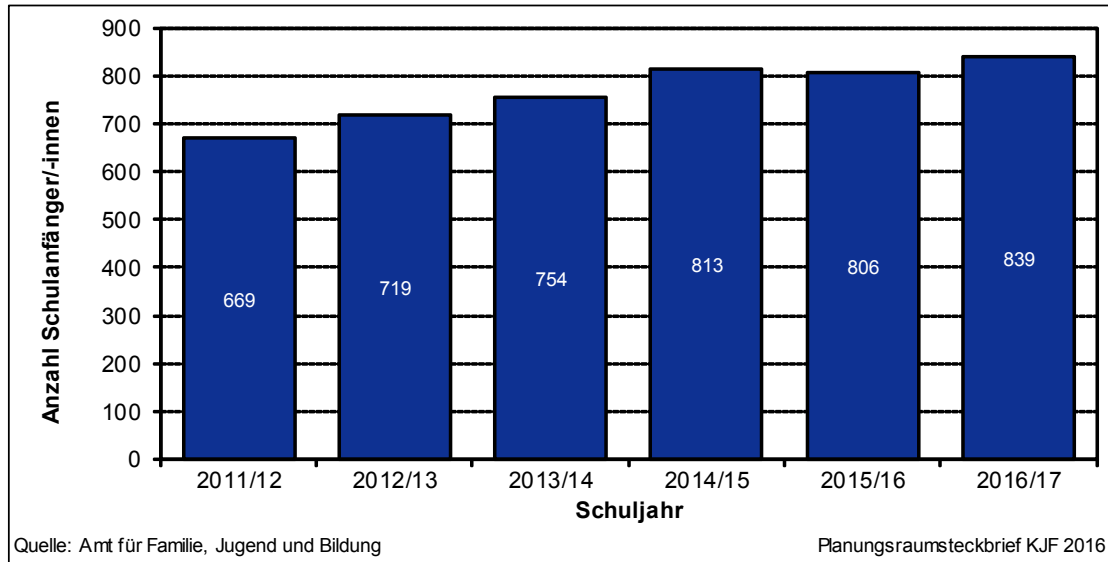


Tabelle 13: Anzahl der Schulanfänger/-innen nach Grundschulen im Planungsraum

	2011/12	2012/13	2013/14	2014/15	2015/16	2016/17
W.-Hauff-Schule	46	38	69	52	55	67
39. Schule	37	48	42	49	46	44
P.-Robeson-Schule	30	28	25	39	45	45
Schule Stahmeln*	42	32	34	37	31	36
Alfred-Kästner-Schule	28	42	36	37	38	41
Geschwister-Scholl-Schule	75	85	77	92	115	69
E.-Kästner-Schule*	111	94	104	129	112	129
Hans-Kroch-Schule	21	22	27	27	30	43
Karl-Liebnecht-Schule	73	84	94	98	98	99
A.-F.-Oeser-Schule	46	59	53	57	59	74
C.-v.-Linné-Schule	34	38	38	39	40	43
33. Schule	38	46	41	43	45	42
Schule Wiederitzsch	64	69	78	77	81	94
Aktive Schule Leipzig	0	9	11	11	11	13
PR Gesamt	669	719	754	813	806	839
Leipzig gesamt	3.889	3.950	4.189	4.611	4.777	5.030

Quelle: Amt für Jugend, Familie und Bildung, Stand September

Planungsraumsteckbrief KJF 2016

*mit Nebenstellen im Schuljahr 2016/2017

Planungsraum Nord

Die 839 Schulanfänger/-innen im Planungsraum Nord ergaben 16,7 % aller Schulanfänger/-innen der Stadt Leipzig. Gegenüber dem Vorjahr ist dies im Planungsraum ein Anstieg um 33 Schulanfänger/-innen. Davon wurden im Schuljahr 2016/2017 im Planungsraum 93,9 % fristgemäß und 6,1 % nach einer Rückstellung aus dem Vorjahr eingeschult.

Für die Schulanfänger/-innen des Planungsraumes standen 13 kommunale Grundschulen mit 2 Nebenstellen und eine Schule in freier Trägerschaft zur Verfügung. Davon befanden sich 4 im Ortsteil Gohlis-Süd, 3 im Ortsteil Eutritzsch, jeweils 2 in den Ortsteilen Möckern, Gohlis-Nord sowie Lützschena-Stahmeln. Jeweils eine Grundschule befand sich in den Ortsteilen Wahren, Lindenthal und Wiederitzsch.

5.3.2 Bildungsempfehlungen

Durch die insgesamt steigenden Schülerzahlen der Viertklässler/-innen (+275) ist auch die Anzahl der Bildungsempfehlungen gestiegen.

Im Schuljahr 2016/17 betrug der stadtweite Anteil der Viertklässler/-innen mit einer gymnasialen Bildungsempfehlung 49,8 %. Die Bildungsempfehlungen für eine Oberschule erreichten 48,6 %. Der Anteil der Viertklässler/-innen, die keine Bildungsempfehlung erhielten, betrug 1,6 %.

Tabelle 14: Bildungsempfehlungen an Grundschulen nach Ortsteilen in den Schuljahren 2015/2016 bis 2016/2017

Ortsteil	2015/2016			2016/2017		
	Gymnasium	Oberschule	keine*	Gymnasium	Oberschule	keine*
Zentrum-Nord	23	17		27	13	
Möckern	34	48		31	52	3
Wahren	14	11		15	14	
Lützs./Stahm.	6	11		8	12	
Lindenthal	38	23		23	24	
Gohlis-Süd	77	51	1	83	43	
Gohlis-Mitte	71	42		91	55	1
Gohlis-Nord	33	22		26	25	
Eutritzsch	55	45	3	36	51	2
Wiederitzsch	36	25	1	48	30	
Planungsraum gesamt	387	295	5	388	319	6
Leipzig gesamt	1.746	1.706	65	1.888	1.843	61

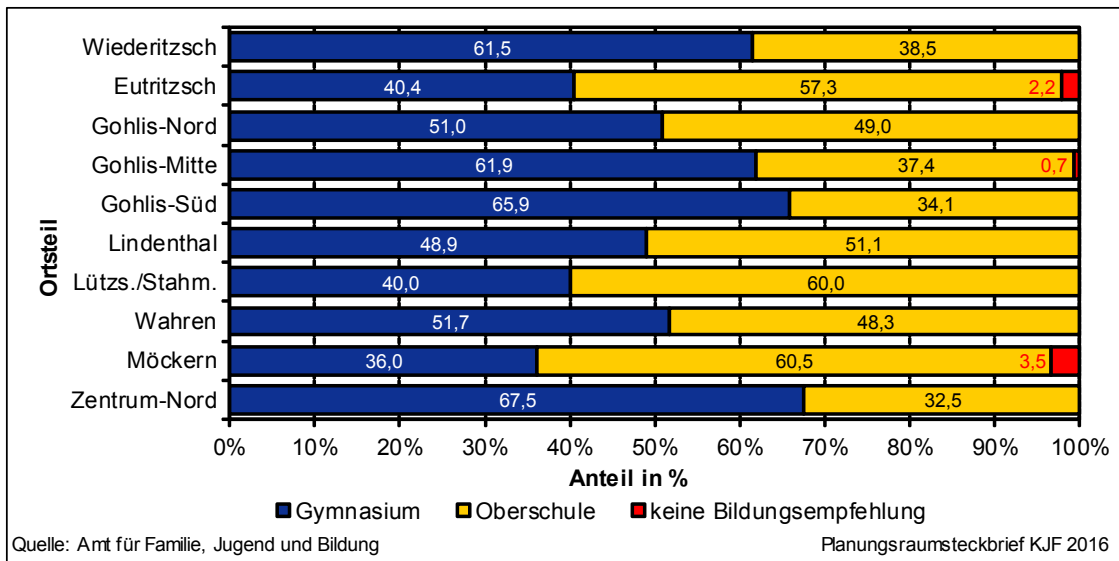
Quelle: Amt für Jugend, Familie und Bildung

Planungsraumsteckbrief KJF 2016

*keine Bildungsempfehlung erhalten beispielsweise Kinder, die an eine Förderschule wechseln, in ein anderes Bundesland ziehen oder die 4. Klasse wiederholen.

Im Planungsraum Nord betrug im Schuljahr 2016/2017 der Anteil einer gymnasialen Bildungsempfehlung überdurchschnittliche 54,4 %. Der Anteil einer Bildungsempfehlung für eine Oberschule betrug dagegen unterdurchschnittliche 44,7 %. Ohne eine Bildungsempfehlung blieben im Planungsraum 0,8 % der Viertklässler/-innen.

Abbildung 12: Bildungsempfehlungen an Grundschulen im Planungsraum nach Ortsteilen im Schuljahr 2016/2017



Die höchsten Anteile einer gymnasialen Bildungsempfehlung mit über 60 % sind in den Ortsteilen Zentrum-Nord (67,5 %), Gohlis-Süd (65,9 %), Gohlis-Mitte (61,9 %) und Wiederitzsch (61,5 %) zu verzeichnen. Auch die Ortsteile Wahren (51,7 %) und Gohlis-Nord (51,0 %) erreichen überdurchschnittliche Anteile einer gymnasialen Bildungsempfehlung.

In allen anderen Ortsteilen liegt der Anteil einer gymnasialen Bildungsempfehlung unter dem städtischen Anteil. Am niedrigsten ist der Anteil einer gymnasialen Bildungsempfehlung im Ortsteil Möckern (36,0 %).

5.3.3 Schulerfolg

Ein maßgeblicher Indikator für einen Schulerfolg ist ein Abschlusszeugnis an einer allgemeinbildenden Schule. Von besonderem Interesse sind die hier dargestellten Abgänger/-innen der Oberschulen. Schulabgänger/-innen an Förderschulen, Gymnasien sowie Schulen des 2. Bildungsweges wurden nicht dargestellt, da der Besuch dieser Einrichtungen in den meisten Fällen nicht ortsteilbezogen, sondern fachrichtungs- bzw. schwerpunktbezogen stattfindet.

Tabelle 15: Abgänger/-innen von Oberschulen nach Art des Abschlusses im Schuljahr 2015/2016

	Schulabgänger/-innen		Abgangszeugn. (ohne Abschluss)		Hauptschulabschluss		qualifizierter Hauptschulabschluss		Realschulabschluss	
	Anz.	in %	Anz.	in %	Anz.	in %	Anz.	in %	Anz.	in %
68. Schule	64	3,8	10	15,6	8	12,5	0	0,0	46	71,9
P.-Robeson-Schule	63	3,7	8	12,7	8	12,7	1	1,6	46	73,0
35. Schule	59	3,5	0	0,0	9	15,3	0	0,0	50	84,7
Schule Wiederitzsch	57	3,3	5	8,8	5	8,8	0	0,0	47	82,5
Freie Oberschule Gohlis	18	1,1	0	0,0	0	0,0	0	0,0	18	100,0
Planungsraum gesamt	261	15,3	23	8,8	30	11,5	1	0,4	207	79,3
Leipzig gesamt	1.705	100,0	167	9,8	221	13,0	40	2,3	1.277	74,9

Quelle: Amt für Jugend, Familie und Bildung

Planungsraumsteckbrief KJF 2016

In der Stadt Leipzig gab es im Schuljahr 2015/2016 insgesamt einen Anstieg auf 1.705 Schulabgänger/-innen einer Oberschule (+110). Davon hatten 167 keinen Schulabschluss bzw. nur ein Abgangszeugnis erhalten (+16), 221 erreichten den Hauptschulabschluss (-26), 40 einen qualifizierten Hauptschulabschluss (-7) und 1.277 Schüler/-innen erreichten einen Realschulabschluss (+127).

Im Planungsraum Nord hatten von 261 Schulabgänger/-innen 23 keinen Schulabschluss bzw. nur ein Abgangszeugnis, 31 einen Hauptschulabschluss, eine Person einen qualifizierten Hauptschulabschluss und 207 Schüler/-innen erreichten einen Realschulabschluss.

Im Schuljahr 2015/2016 betrug der Anteil aller Schulabgänger/-innen einer Oberschule in der Stadt Leipzig ohne einen Schulabschluss 9,8 %. Mit 8,8 % lag der Planungsraum Nord unter über dem gesamtstädtischen Wert. Die Schulabgänger/-innen ohne einen Schulabschluss verteilen sich dabei auf die 68. Oberschule, die Paul-Robson-Schule und die Schule Wiederitzsch.

Anhang 1: Kindertageseinrichtungen im Planungsraum 2016				
Ortsteil	Name der Institution	Adresse/Kontakt	Träger	Struktur
Zentrum-Nord	KITA Blumenstrasse	Blumenstr. 11-11a, 04105 Leipzig, Tel: 9120101	Outlaw – Gesellschaft für Jugendhilfe g.GmbH	ITE
	KITA Unter dem Regenbogen	Löhrstr. 9, 04105 Leipzig Tel.: 1245280	Diakonisches Werk – Innere Mission	KTE
	KITA Gohliser Straße 5	Gohliser Str. 5, 04105 Leipzig, Tel: 56299427	Stadt Leipzig AfJFB	ITE
	KITA Am Zoo	Nordstr. 43, 04105 Leipzig, Tel.: 5647676	Stadt Leipzig AfJFB	KTE
Möckern	KITA Friedrich-Bosse- Straße	Friedrich-Bosse-Str. 19, 04159 Leipzig, Tel: 9118741	Kinderland 2000 gGmbH	KTE
	KITA "Mischka"	Diderotstr. 13, 04159 Leipzig, Tel: 9118330	Stadt Leipzig AfJFB	KTE
	KITA Hans-Beimler-Straße 17	Hans-Beimler-Str. 17, 04159 Leipzig, Tel: 9110867	Stadt Leipzig AfJFB	KTE
	KITA "Bummi"	Yorkstr. 43a, 04159 Leipzig, Tel.: 9118332	Volkssolidarität Stadtverband Lpz.	KTE
	KITA "Bummi"	Yorkstr. 43 b, 04159 Leipzig, Tel.: 9118322	Volkssolidarität Stadtverband Lpz.	ITE
KITA Hans-Beimler- Straße 3	Hans-Beimler Str. 3, 04159 Leipzig, Tel: 9110866	Zwergenland Leipzig gGmbH	KTE	
Wahren	KITA "Flughörnchen"	Stahmelner Str. 28, 04159 Leipzig, Tel: 35022380	IB Mitte gGmbH	ITE
	KITA "Villa am Auensee"	Fr. - Bosse-Str. 87 a, 04159 Leipzig, Tel.: 4614529	Volkssolidarität Stadtverband Lpz.	KTE
Lützschena- Stahmeln	KITA Sonnenhügel	Am Hohlweg 2, 04159 Leipzig, Tel.: 4612016	Volkssolidarität Lpz. Land/Muldental e.V	KTE
	KITA Lützschenaue Sternchen	Freirodaer Weg 2, 04157 Leipzig, Tel.: 4618276	Volkssolidarität Lpz. Land/Muldental e.V	KTE
Lindenthal	KITA Regenbogenland	An der Schule 1, 04158 Leipzig, Tel.: 4619147	Volkssolidarität Lpz. Land/Muldental e.V	KTE
	KITA Kleine Sternchen	K.-Mansfeld-Str. 7/8, 04158 Leipzig, Tel.: 4621916	Volkssolidarität Lpz. Land/Muldental e.V	KTE
	Haus der kleinen Strolche	Lindenallee 3a, 04158 Leipzig, Tel.: 4616734	Volkssolidarität Lpz. Land/Muldental e.V	KTE
Gohlis-Süd	Hort	Eisenacher Str. 40, 04155 Leipzig, Tel: 24066555	Aktive Schule Leipzig e.V.	Hort
	KITA Gohliser Mühle	Platnerstr. 11, 04155 Leipzig, Tel.: 25397940	Deutscher Kinderschutzbund e. V.	KTE
	"MichelisKinderGarten"	Richterstr. 14, 04155 Leipzig, Tel: 26697030	Ev.-Luth. Michaelis- Friedens-Kirchgemeinde	ITE
	KITA Elsbethstift	Elsbethstr. 38, 04155 Leipzig, Tel.: 5900213	Ev.-Luth. Vereinigtes Theresia-/Elisabethstift	ITE
	Montessori-Kinderhaus	Bothestr. 30, 04105 Leipzig, 35583570	Frühe Hilfe f. entwickl./ beh. Kinder Leipzig e.V.	
	KITA Happy Kids	Bothestr. 17-19, 04155 Leipzig, Tel.: 4936721	Happy Kids e. V.	ITE
	KITA Lipsiland	Herloßsohnstr. 20, 04155 Leipzig, Tel.: 56109723	Kindervereinigung Leipzig e. V.	ITE
	KITA Eisenacher Straße	Eisenacher Str. 38, 04155 Leipzig, Tel.: 5901564,	Stadt Leipzig AfJFB	KTE
KITA Am Schösschen	Poetenweg 22, 04155 Leipzig, Tel.: 5640026	Stadt Leipzig AfJFB	KTE	

Anhang 1: Kindertageseinrichtungen im Planungsraum 2016				
Ortsteil	Name der Institution	Adresse/Kontakt	Träger	Struktur
Gohlis-Mitte	"St. Benno"	Fleißnerstr. 2, 04157 Leipzig, Tel: 91879220	Caritasverband Leipzig e.V.	KTE
	Hildegardstift	H.-Oster-Str. 16, 04157 Leipzig, Tel.: 9013017	Ev.-Luth. Versöhnungs- kirchgemeinde Gohlis	KTE
	"Gohliser Buntstifte"	Kleiststr. 12, 04157 Leipzig, Tel: 9110081	Stadt Leipzig AfJFB	KG
Gohlis-Nord	KITA Bremer Straße	Bremerstr. 17, 04157 Leipzig, Tel.: 9011162, E-Mail: info@bbw-leipzig.de	BBW für Hör-/Sprach- geschädigte gGmbH	KTE
	KITA "Hildegardstift"	Franz-Mehring-Str. 44, 04157 Leipzig, Tel: 9014195	Ev. Luth. Versöh- nungskirchgem. Gohlis	KTE
	forum thomanum Hort	Jörgen-Schmidtchen-Weg 8, 04157 Leipzig, Tel: 90965200	forum thomanum Schulen GmbH	Hort
	KITA Entdeckerland	Hannoversche Str. 50, 04157 Leipzig, Tel.: 9125204	FRÖBEL Leipzig gGmbH	KTE
	"Riesen- und Zwergenland" Kindergarten	Hannoversche Str. 52, 04157 Leipzig, Tel.: 9125203	FRÖBEL Leipzig gGmbH	KG
	Waldorfkindergarten	J.- Schmidtchen-Weg 6, 04157 Leipzig, Tel.: 9118065	Waldorfpädagogik Gohlis e. V.	ITE
	Kinderhaus Naseweis	J.- Schmidtchen-Weg 4, 04157 Leipzig, Tel.: 9118329	Volkssolidarität Lpz. Land/Muldental e.V	ITE
Eutritzsch	Kinder „Kinder in Bewegung“	W.-Sammet-Str. 4, 04129 Leipzig, Tel.: 9003581	Kinder in Bewegung e. V.	KTE
	KITA der Christuskirch- gemeinde	Mosenthinstr. 1 Seitengasse 2, 04129 Leipzig, Tel.: 9029150	Ev.-Luth Christuskirchg. Lpz-Eutritzsch	ITE
	KITA Eutritzsch	Thünenstr. 2, 04129 Leipzig, Tel.: 9118408	FAIRbund. e. V.	KTE
	KITA KITAMO	Mothesstr. 2, 04129 Leipzig, Tel.: 9123076	Internationaler Bund	ITE
	KITA Die Wasserfrösche	An der Querbreite 4, 04129 Leipzig Tel.: 9022215	Internationaler Bund	ITE
	KITA Motschegiebchen	Bernburger Str. 22, 04129 Leipzig, Tel.: 9110206	Kindervereinigung Leipzig e. V.	ITE
	Betriebskindertages- einrichtung	Delitzscher Str. 141, 04129 Leipzig, Tel: 9092063	Klinikum St. Georg gGmbH	KTE
Wiederitzsch	KITA Nordweg	Nordweg 9, 04158 Leipzig, Tel.: 5204670	Outlaw – Gesellschaft für Jugendhilfe gGmbH	ITE
	KITA Kunterbunt	Lindenstr. 54, 04158 Leipzig, Tel.: 5217120	Volkssolidarität Lpz. Land/Muldental e.V	ITE
	Wiederitzscher Spielkiste	Bremer Weg 17, 04158 Leipzig, Tel.: 5212521	Volkssolidarität Lpz. Land/Muldental e.V	KTE
	"Wiederitzscher Knirpsenwelt"	Zur Schule 10a, 04158 Leipzig, Tel: 5212440	Volkssolidarität Lpz. Land/Muldental e.V	KTE

Anhang 2: Allgemeinbildende Schulen im Planungsraum Schuljahr 2016/17				
Ortsteil	Schulart	Schule	Adresse	Träger
Zentrum-Nord	Gym	Leibnizschule	Nordplatz 13, 04105 Leipzig	Stadt Leipzig
Möckern	GS	39.Schule	Gustav-Kühn-Straße 1, 04159 Leipzig	Stadt Leipzig
	GS	Wilhelm-Hauff-Schule	Diderotstraße 37, 04159 Leipzig	Stadt Leipzig
	Gym	Werner-Heisenberg-Schule	Renftstraße 3, 04159 Leipzig	Stadt Leipzig
Wahren	GS	Paul-Robeson-Schule	Jungmannstraße 5, 04159 Leipzig	Stadt Leipzig
	OS	Paul-Robeson-Schule	Jungmannstraße 5, 04159 Leipzig	Stadt Leipzig
Lützschena- Stahmeln	GS	Schule Stahmeln	Stahmelner Höhe 1, 04159 Leipzig	Stadt Leipzig
	GS	Schule Stahmeln-Nebenstelle	Windmühlenweg 4, 04159 Leipzig	Stadt Leipzig
Lindenthal	GS	Alfred-Kästner-Schule	Gartenwinkel 30, 04158 Leipzig	Stadt Leipzig
Gohlis-Süd	GS	Erich-Kästner-Schule	Erfurter Straße 9, 04155 Leipzig	Stadt Leipzig
	GS	Erich-Kästner-Schule-Nebenstelle	Erfurter Straße 14, 04155 Leipzig	Stadt Leipzig
	GS	Geschwister-Scholl-Schule	Elsbethstraße 1, 04155 Leipzig	Stadt Leipzig
	OS	68. Schule	Breitenfelder Straße 19, 04155 Leipzig	Stadt Leipzig
	Gym	Friedrich-Schiller-Schule	Elsbethstraße 2, 04155 Leipzig	Stadt Leipzig
	GS	Aktive Schule Leipzig	Eisenacher Straße 40a, 04155 Leipzig	Aktive Schule Leipzig e.V.
	OS	Oberschule Gohlis	Lützowstraße 8, 04155 Leipzig	Schule für gemein- schaftl. Lernen e.V.
Gohlis-Mitte	OS	35. Schule	Virchowstraße 4/6, 04157 Leipzig	Stadt Leipzig
Gohlis-Nord	GS	Hans-Kroch-Schule	Jörgen-Schmidtchen-Weg 8, 04157 Leipzig	forum thomanum Schulen GmbH
	GS	Karl-Liebknecht-Schule	Heinrich-Mann-Straße 1, 04157 Leipzig	Stadt Leipzig
	FS	Johann-Heinrich-Pestalozzi-Schule	Hannoversche Straße 2, 04157 Leipzig	Stadt Leipzig
	GS	Grundschule forum thomanum	Jörgen-Schmidtchen-Weg 8, 04157 Leipzig	Stadt Leipzig

Anhang 2: Allgemeinbildende Schulen im Planungsraum Schuljahr 2016/17

Ortsteil	Schulart	Schule	Adresse	Träger
Eutritzsch	GS	33.Schule	Anhalter Straße 1, 04129 Leipzig	Stadt Leipzig
	GS	Carl-von-Linné-Schule	Delitzscher Straße 110, 04129 Leipzig	Stadt Leipzig
	GS	Adam-Friedrich-Oeser-Schule	Geibelstraße 74, 04129 Leipzig	Stadt Leipzig
	OS	35. Schule- Außenstelle	Anhalter Str. 1, 04129 Leipzig	Stadt Leipzig
	FS	Lindenhofschule	Delitzscher Straße 110, 04129 Leipzig	Stadt Leipzig
	BSZ	Susanna-Eger-Schule	An der Querbreite 4/6, 04129 Leipzig	Stadt Leipzig
	BSZ	BSZ 7	An der Querbreite 8, 04129 Leipzig	Stadt Leipzig
Wiederitzsch	GS	Schule Wiederitzsch	Zur Schule 11, 04158 Leipzig	Stadt Leipzig
	OS	Schule Wiederitzsch	Zur Schule 11, 04158 Leipzig	Stadt Leipzig

Anhang 3: Schulclubs, offene Schulclubs, Schülercafés an Grund-, Ober-, Förderschulen und Gymnasien

Ortsteil	Schule	Schulclub intern	Schulclub offen	Schüler-café	Träger	Nutzergruppe
Wahren	Paul-Robeson-Schule	Ja	Ja		Kindervereinigung Leipzig e.V.	Schüler der Schule und des Wohngebietes
Möckern	W.-Heisenberg-Schule	Ja			Doppelstunde – Die Agentur	Schüler der Schule
Gohlis-Mitte	35. Oberschule	Ja			Kindervereinigung Leipzig e.V.	Schüler der Schule
Gohlis-Süd	Fr.-Schiller-Schule	Ja			Geyserhaus e.V.	Schüler der Schule

Anhang 4: Bestandsdarstellung der Kinder- und Jugendförderung im Planungsraum - Stand: 2017

JKA=Jugendkulturarbeit, OFT=Offener Freizeittreff, JVA=Jugendverbandsarbeit, SSA=Schulsozialarbeit, FAM=Familienbildung, SCHUTZ=Kinder- und Jugendschutz, MOBIL=Mobile Jugendsozialarbeit/Streetwork, AWJSA=Arbeitsweltbezogene Jugendsozialarbeit, THEMEN=themen- und zielgruppenorientierte Maßnahmen, GESCHL=Geschlechtsspezifische Sozialarbeit, SPIEL=Spielemobilarbeit, BERAT=Jugendberatung, JMA=Jugendmedienarbeit, SCHUL=Schulverweigererprojekte, LB=Leistungsbereich

Ortsteil	LB	Träger	Einrichtung/Maßnahme	Kontaktadressen der Einrichtung			Telefon
				Straße	PLZ	Ort	
Zentrum-Nord	JVA	Jugendmusikiergruppe "M.Prätorius"	Unterstützung der Projekt- und Ensemblearbeit	Kickerlingsberg 10	04105	Leipzig	0341/5901633 0177/5901633
	SCHUTZ	Suchtzentrum Leipzig e.V.	Drug Scouts Leipzig	Eutritzscher Straße 9	04105	Leipzig	0341/2112022
	JVA	Evangelisch-reformierte Kirche zu Leipzig	Kinder- und Jugendarbeit	Tröndlinring 7	04105	Leipzig	0341/9800512
Möckern	JKA	Anker e.V	Kinder- und Jugendkulturarbeit	Renftstraße 1	04159	Leipzig	0341/9128327
	OFT	Anker e.V	Jugendtreff "der Anker"	Renftstraße 1	04159	Leipzig	0341/9128327
	SSA	Produktionsschule "Schauplatz" gGmbH	Wilhelm-Hauff-Grundschule	Diderotstraße 37	04159	Leipzig	0176/21981332 0160/90150235
Wahren	OFT	Kindervereinigung Leipzig e.V.	Schulclub Paul-Robeson-Oberschule	Jungmannstraße 5	04159	Leipzig	0341/4619354
	SSA	Produktionsschule "Schauplatz" gGmbH	Paul-Robeson-Schule-Oberschule	Jungmannstraße 5	04159	Leipzig	0341/65220614
Lützschena-Stahmeln	OFT	Kindervereinigung Leipzig e.V.	Jugendclub Lützschena-Stahmeln	Hallesche Straße 117	04159	Leipzig	0341/4618306
Lindenthal	OFT	Volkssolidarität Kreisverband Leipziger Land/Muldental e.V.	Jugendclub Lindenthal	Lindenthaler Hauptstr. 17	04158	Leipzig	0341/4616183 0163/4639435
Gohlis-Süd	SSA	Internationaler Bund - IB Mitte gGmbH	68. Oberschule	Breitenfelder Str. 19	04155	Leipzig	0341/23040927
	MOBIL	AFJB	Team "Nord"	Georg-Schumann-Str. 118	04155	Leipzig	0341/2153821 01522/2989400
Gohlis-Mitte	JKA	Kreativwerkstatt Leipzig e.V.	Kreativwerkstatt	Lützowstraße 19	04157	Leipzig	0341/5831287
	OFT	Augsburger Gesell. für Lehmabbau, Bildung und Arbeit in Leipzig e.V.	Lehmabbau Jugendtreff	Sasstraße 11-19	04155	Leipzig	0341/5629949
	SSA	Kindervereinigung Leipzig e.V.	35. Oberschule	Virchowstraße 4-6	04157	Leipzig	0179/8969617
THEMEN		PIKANTA e.V. Kunstverein Leipzig	Die Erde- Der Ton- Und Wir	Erfurter Str. 4	04154	Leipzig	0341/9122642

Anhang 4: Bestandsdarstellung der Kinder- und Jugendförderung im Planungsraum - Stand: 2017

JKA=Jugendkulturarbeit, OFT=Offener Freizeittreff, JVA=Jugendverbandsarbeit, SSA=Schulsozialarbeit, FAM=Familienbildung, SCHUTZ=Kinder- und Jugendschutz, MOBIL=Mobile Jugendsozialarbeit/Streetwork, AWJSA=Arbeitsweltbezogene Jugendsozialarbeit, THEMEN=themen- und zielgruppenorientierte Maßnahmen, GESCHL=Geschlechtsspezifische Sozialarbeit, SPIEL=Spielemobilarbeit, BERAT=Jugendberatung, JMA=Jugendmedienarbeit, SCHUL=Schulverweigererprojekte, LB=Leistungsbereich

Ortsteil	LB	Träger	Einrichtung/Maßnahme	Kontaktadressen der Einrichtung			
				Straße	PLZ	Ort	Telefon
Gohlis-Nord	SSA	Internationaler Bund - IB Mitte gGmbH	FS für Lernbehinderte "J.H.Pestalozzi"	Hannoversche Straße 2	04157	Leipzig	0341/1493490
	SSA	AfJFB	BSZ Susanna-Eger-Schule	An der Querbrite 06, Zi. A 315	04129	Leipzig	0341/90997526
Eutritzsch	JKA	GeyserHaus e.V.	Jugendkulturarbeit im Geyserhaus	Gräfestraße 25	04129	Leipzig	0341/9115430
	OFT	GeyserHaus e.V.	Offener Kinder- und Jugendtreff	Gräfestraße 25	04129	Leipzig	0341/9115430
	FAM	Internationaler Bund - IB Mitte gGmbH	KIPALE - Kinderpatenschaften	Gräfestraße 23	04129	Leipzig	0341/9030139
	AWJSA	Internationaler Bund - IB Mitte gGmbH	AMA - Ausbildungsmaßnahme für Alleinerziehende und Junge Eltern	Gräfestraße 23	04129	Leipzig	0341/9030143
	AWJSA	Internationaler Bund - IB Mitte gGmbH	Berufliche Bildung Leipzig	Bitterfelder Straße 5	04129	Leipzig	0341/9030267
	AWJSA	Produktionsschule "Schauplatz" gGmbH	Produktionsschule "Schauplatz"	Berliner Str. 69	04129	Leipzig	0341/9099800
Wiederitzsch	OFT	Volkssolidarität Kreisverband Leipziger Land/Muldental e.V.	Jugendclub Wiederitzsch	Delitzscher Landstr. 38	04158	Leipzig	0341/5201617
	SSA	Produktionsschule "Schauplatz" gGmbH	Oberschule Wiederitzsch	Zur Schule 11	04158	Leipzig	0160/1595511

Anhang 5: Bestand der Einrichtungen zur Hilfe zur Erziehung im Planungsraum 2016

Ortsteil	Träger	Kategorie	Einrichtung/Maßnahme	Kontaktdaten der Einrichtung			
				Anschrift	PLZ	Ort	
Zentrum-Nord	Kinder-/Jugend-/Familienhilfe Menschen(s)kinder gGmbH	Kinder-/Jugendeinricht. (ca. ab 6 Jahren)	Erziehungswohngruppe Gohliser Straße 16	Gohliser Straße 16	04105	Leipzig	0176/15269431
	Produktionsschule SCHAUPLATZ gGmbH	umA WG	umA Wohngruppe Delitzscher Straße	Delitzscher Straße 7 d	04105	Leipzig	0341/90998010
	VITERA - Institut für Gesundheit und Prävention	Allg. ambulante Hilfen	Intensive Sozialpädagogische Einzelbetreuung (ISE)	Kickerlingsberg 8	04105	Leipzig	56115511
	VITERA - Institut für Gesundheit und Prävention	Allg. ambulante Hilfen	Sozialpädagogische Familienhilfe (SPFH)	Kickerlingsberg 8	04105	Leipzig	56115511
	INFA Leipzig gGmbH	Intensiv-, heilpädagog. und therap. Angebote	WG Slevoigtstraße	Slevoigtstraße 24	04159	Leipzig	0177/3881939 9127315
Möckern	Zwergenland e. V.	Kinder-/Jugendeinricht. (ca. ab 6 Jahren)	WG Gerstäckerstraße	Gerstäckerstraße 7	04159	Leipzig	9022098
Wahren	Verbund Kommunalen Kinder- und Jugendhilfe Leipzig	Kindereinrichtungen (ab 3 Jahren)	Wohngruppen Edmond-Kaiser-Straße	Edmond-Kaiser-Straße 11	04158	Leipzig	46840198 (Gr.1) 46840189 (Gr.2) 46840203 (Gr.3)
	Verbund Kommunalen Kinder- und Jugendhilfe Leipzig	Kinder-/Jugendeinricht. (ca. ab 6 Jahren)	jungenspezifische Wohngruppe Edmond-Kaiser-Straße	Edmond-Kaiser-Straße 11	04158	Leipzig	0341 / 3068306
Lützschena-Stahmeln	kinderheim machern GEMEINNÜTZIGE GMBH	Kindereinrichtungen (ab 3 Jahren)	Kinderhaus am Auenwald	Hohle Gasse 37	04159	Leipzig	52909839
	kinderheim machern GEMEINNÜTZIGE GMBH	Kindereinrichtungen (ab 3 Jahren)	Kinderhaus An der Luppe	Hohle Gasse 27	04159	Leipzig	034292/68574
Gohlis-Süd	Internationaler Bund - IB Mitte gGmbH, NL Sachsen	Jugendeinrichtungen (ca. ab 12 Jahren)	Mädchen-WG -mit 2 Inobhutnahmeplätzen, 1 Mutter-Kind-Platz	Schachtstraße 14	04155	Leipzig	5503221
	Internationaler Bund - IB Mitte gGmbH, NL Sachsen	Notdienst	Mädchen-WG -mit 2 Inobhutnahmeplätzen, 1 Mutter-Kind-Platz	Schachtstraße 14	04155	Leipzig	5503221
	Verbund Kommunalen Kinder- und Jugendhilfe Leipzig	WG Mutter/Vater und Kind	Mutter(Vater)-Kind-Wohngruppe Marbachstraße	Marbachstr. 2	04155	Leipzig	9118324
	VITERA - Institut für Gesundheit und Prävention	Kindereinrichtungen (ab 0 Jahren)	Familienanaloge Wohngruppe I (FAW I - Gohliser Straße 21)	Gohliser Straße 21	04155	Leipzig	56115511
VITERA - Institut für Gesundheit und Prävention	Kindereinrichtungen (ab 3 Jahren)	Familienanaloge Wohngruppe V (Kleinst-WG, Weinligstraße)	Weinligstraße 11	04155	Leipzig	56115511	

Anhang 5: Bestand der Einrichtungen zur Hilfe zur Erziehung im Planungsraum 2016							
Ortsteil	Träger	Kategorie	Einrichtung/Maßnahme	Kontaktdaten der Einrichtung			
				Anschrift	PLZ	Ort	Telefon
Gohlis-Mitte	INFA Leipzig gGmbH	Intensiv-, heilpädagog. und therap. Angebote	WG Otto-Adam-Straße	Otto-Adam-Str. 14	04157	Leipzig	0177/3881939 0341/9127315
	INFA Leipzig gGmbH	Kindereinrichtungen (ab 3 Jahren)	Kindergruppe Tara	Otto-Adam-Str. 14	04157	Leipzig	0177/3881939
	Lucky Punch Jugendhilfe gGmbH	Allg. ambulante Hilfen	Erziehungsbeistand mit sportpädagogischen Elementen	Eduard-von-Hartmann-Straße 29	04157	Leipzig	0341/59169411
	F&H Wohnprojekte gGmbH	Kindereinrichtungen (ab 3 Jahren)	WG Ludwig-Beck-Straße	Ludwig-Beck-Straße 6	04157	Leipzig	0341/9118252
Eutritzsch	Blaue Brücke	Kinder-/Jugendeinricht. (ca. ab 6 Jahren)	Wohngruppe Blaue Brücke	Wilhelm-Sammet-Straße 4	04129	Leipzig	90966449 oder 0173/3167450
	Produktionsschule SCHAUPLATZ gGmbH	umA WG	Wohngruppe Hamburger Straße 14	Hamburger Straße 14	04129	Leipzig	0341/90998010
	Diakonisches Werk Innere Mission Leipzig e. V.	Intensiv-, heilpädagog. und therap. Angebote	Wohnen Heinz Wagner - Wohngruppe 4	Wilhelm-Sammet-Straße 4	04129	Leipzig	14940091
	Internationaler Bund - IB Mitte gGmbH, NL Sachsen	Allg. ambulante Hilfen	Ambulante Hilfen	Grafestraße 23	04129	Leipzig	9030129 9030131
Eutritzsch	Internationaler Bund - IB Mitte gGmbH, NL Sachsen	Projekte u. Besonderheiten	Co-Arbeit für Familien - ambulante Hilfe	Grafestraße 23	04129	Leipzig	9030129 9030131
	Internationaler Bund - IB Mitte gGmbH, NL Sachsen	Projekte u. Besonderheiten	Erziehungsbeistand-Spezifisch Schulverweigerung	Grafestraße 23	04129	Leipzig	9030117
	Trägerwerk Soziale Dienste in Sachsen GmbH	WG Jug./Volljährige (ca. ab 14 Jahren)	Soz.päd. JWG Coppistraße	Coppistraße 10	04129	Leipzig	9020074
	Trägerwerk Soziale Dienste in Sachsen GmbH	Allg. ambulante Hilfen	flexible ambulante Hilfen	Coppistraße 10	04129	Leipzig	9020074

Die Planungsraumsteckbriefe der Kinder- und Jugendförderung werden jährlich erstellt und sind Teil einer umfassenden Sozialberichterstattung sowie ein Baustein für die Sozialplanung der Stadt Leipzig.

Herausgeber: Stadt Leipzig

Der Oberbürgermeister

Amt für Jugend, Familie und Bildung

1. Auflage 2017

Verantwortlich: Dr. Nicolas Tsapos

Redaktion: Martin Gransow

Umschlag, Layout und Satz: Martin Gransow

Verlag: Stadt Leipzig/Amt für Jugend, Familie und Bildung

Druck: Stadt Leipzig/Zentrale Vervielfältigung

Fotos und Abbildungen: Stadt Leipzig

Redaktionsschluß: September 2017

Anschrift: Stadt Leipzig – Amt für Jugend, Familie und Bildung – Naumburger Str. 26 – 04229 Leipzig

Telefon: 0341 1234641 – Fax: 0341 1234484

E-Mail: jugend-familie-bildung@leipzig.de

Internet: www.leipzig.de/jugend-familie-und-soziales

Vervielfältigungen, auch auszugsweise, sind nur mit Quellenangabe gestattet.