






Kinder- und Jugendförderung

Planungsraumsteckbrief 2014

Planungsraum Nord

	Einwohnerzahl		Jugendquote	
	102.557		19,9	
2010 - 2014	+ 8,7 %		+ 1,2	

Bevölkerungsprognose bis 2025

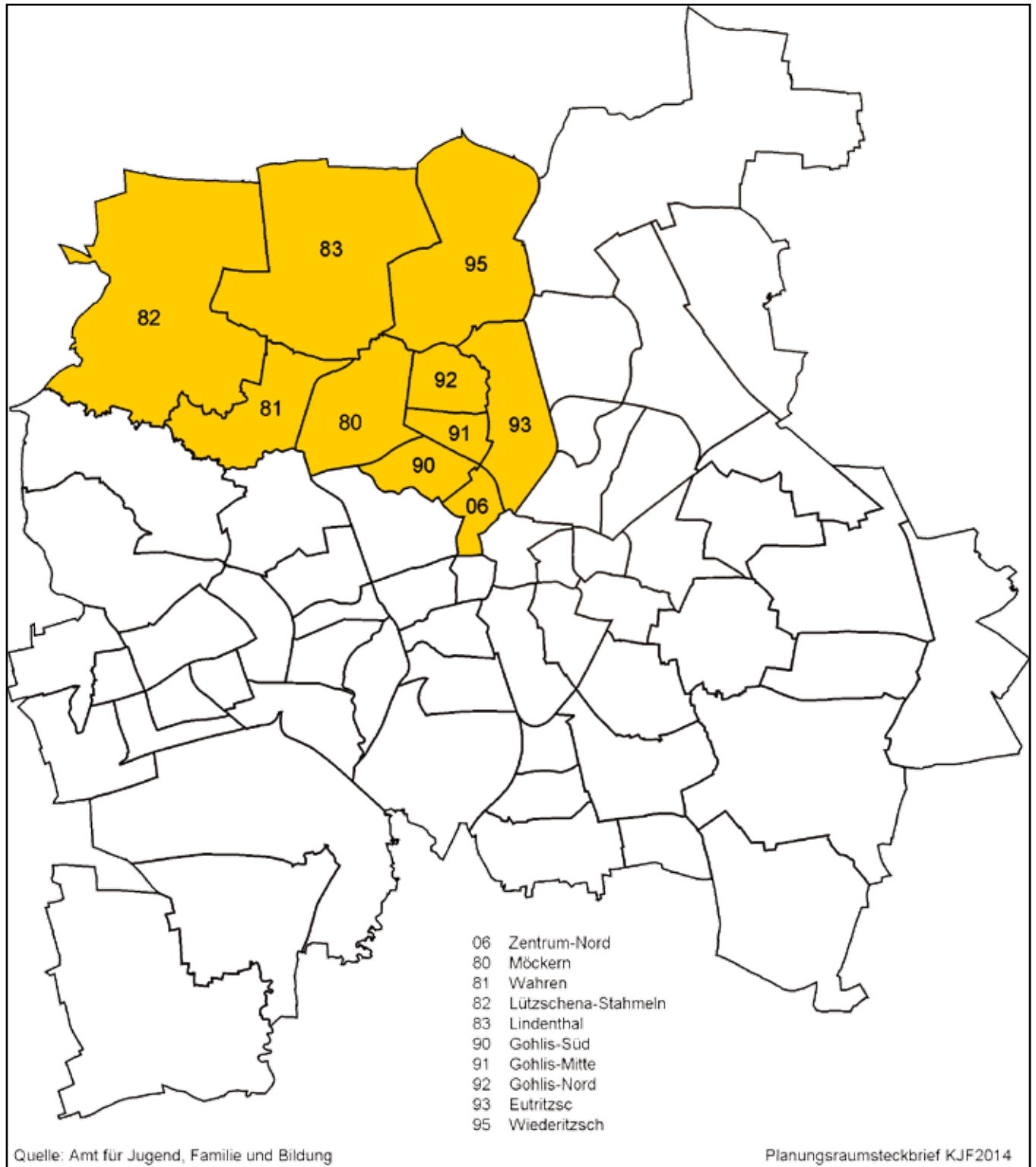
+ 11,2 %	
----------	---

Inhaltsverzeichnis

1	Strukturelle Planungsraum Aspekte im Planungsraum Nord	2
1.1	Gesamtfläche und Einwohner/-innen	3
1.2	Sportplatzanlagen, Sportplätze und Spielplätze im öffentlichen Grün	3
2	Bevölkerung	4
2.1	Einwohnerzahlen nach Altersgruppen	4
2.2	Bevölkerungsentwicklung und -zusammensetzung	5
2.3	Bevölkerungsvorausschätzung	6
2.4	Bevölkerungsbewegung	7
3	Soziale Lage	8
3.1	Leistungsempfänger/-innen von ALG II, Sozialgeld und Anzahl von Bedarfsgemeinschaften	8
3.2	Sozialgeldempfänger/-innen in der Altersklasse der 0- bis unter 15-Jährigen	9
3.3	Migrationshintergrund	10
4	Jugend	12
4.1	Kinder- und Jugendförderung	12
4.2	Jugendkriminalität	12
4.3	Jugendarbeitslosigkeit	14
5	Bildung	15
5.1	Infrastruktur und Nutzung im frühkindlichen Bereich	15
5.2	Infrastruktur und Nutzung im schulischen Bereich	16
5.3	Übergänge	18
5.3.1	Schulanfänger/-innen	18
5.3.2	Bildungsempfehlungen	19
5.3.3	Schulerfolg	21
	Indexverzeichnis	22

1 Strukturelle Planungsraum Aspekte im Planungsraum Nord

Abbildung 1: Planungsraum Nord nach Ortsteilen



1.1 Gesamtfläche und Einwohner/-innen

Tabelle 1: Gesamtfläche und Einwohner/-innen im Planungsraum 2010 bis 2014

	2010	2011	2012	2013	2014	Differenz '14 zu '10	Anteil Leipzig '14
Einwohner/-innen Leipzig	508.775	517.838	528.539	539.348	551.871	8,5%	100,0%
Einwohner/-innen Planungsraum	94.359	96.268	98.382	100.535	102.557	8,7%	18,6%
Einwohner/-innen < 27 Jahre Planungsraum	24.108	24.836	25.530	26.105	26.611	10,4%	4,8%
Fläche in km ²	60	60	60	60	60	-	20,2%
Einwohner/-innen pro km ²	1.573	1.604	1.640	1.676	1.709	8,7%	-

Quelle: Ordnungsamt Leipzig (Einwohnerregister),

Planungsraumsteckbrief KJF 2014

Amt für Statistik und Wahlen, Stand 31.12.

Die Gesamtfläche im Planungsraum Nord der Kinder- und Jugendförderung macht mit 20,2 % ein Fünftel der Fläche Leipzigs aus. Die Einwohnerzahlen sind im Planungsraum im Fünfjahresvergleich um 8,7 % gestiegen und liegen damit knapp über dem gesamtstädtischen Wert (+ 8,5 %).

1.2 Sportplatzanlagen, Sportplätze und Spielplätze im öffentlichen Grün

Tabelle 2: Bestand an Sportplatzanlagen, Sportplätze und Spielplätze im öffentlichen Grün im Jahr 2014

	Sportplatzanlagen	Sporthallen	Spielplätze
Zentrum-Nord	0	1	2
Möckern	2	3	3
Wahren	1	2	5
Lützschena-Stahmeln	2	0	4
Lindenthal	1	1	3
Gohlis-Süd	0	4	2
Gohlis-Mitte	1	2	4
Gohlis-Nord	1	4	1
Eutritzsch	2	4	4
Wiederitzsch	1	1	8
Planungsraum gesamt	11	22	36
Leipzig gesamt	69	145	309

Quelle: Amt für Stadtgrün, Amt für Sport

Planungsraumsteckbrief KJF 2014

Im Planungsraum Nord standen im Jahr 2014 insgesamt 11 Sportplatzanlagen, 22 Sporthallen und 36 Spielplätze im öffentlichen Grün zur Verfügung. Das entspricht 15,9 % aller Sportplatzanlagen, 15,2 % aller Sporthallen und 11,7 % aller Spielplätze im öffentlichen Grün der Stadt Leipzig.

2 Bevölkerung

2.1 Einwohnerzahlen nach Altersgruppen

Tabelle 3: Einwohnerzahlen nach Altersgruppen und Ortsteilen 2014

Ortsteil	Einwohner/-innen nach Altersgruppen						Anteil < 27 Jahre in %
	0 < 6 Jahre	6 < 10 Jahre	10 < 18 Jahre	18 < 27 Jahre	0 < 27 Jahre	EW Gesamt	
Zentrum-Nord	458	242	349	1.518	2.567	8.424	30,5
Möckern	666	400	737	1.547	3.350	13.435	24,9
Wahren	349	184	348	629	1.510	6.691	22,6
Lützschena-Stahmeln	179	117	243	241	780	3.914	19,9
Lindenthal	340	230	369	392	1.331	6.334	21,0
Gohlis-Süd	1.367	681	1.026	2.157	5.231	17.838	29,3
Gohlis-Mitte	1.216	594	923	1.794	4.527	15.819	28,6
Gohlis-Nord	466	240	437	614	1.757	8.556	20,5
Eutritzsch	825	443	707	1.654	3.629	13.079	27,7
Wiederitzsch	438	321	648	522	1.929	8.467	22,8
Planungsraum gesamt	6.304	3.452	5.787	11.068	26.611	102.557	25,9
Leipzig gesamt	32.792	18.086	29.320	65.854	146.052	551.871	26,5

Quelle: Ordnungsamt Leipzig (Einwohnerregister),

Planungsraumsteckbrief KJF 2014

Amt für Statistik und Wahlen, Stand 31.12.

Im Planungsraum lebten im Jahr 2014 insgesamt 102.557 Einwohner/-innen. Einwohnerstärkster Ortsteil ist Gohlis-Süd mit 17.838 Einwohner/-innen, einwohnerschwächster Ortsteil Lützschena-Stahmeln mit 3.914 Einwohner/-innen.

Der Anteil der unter 27-jährigen Einwohner/-innen im Planungsraum betrug 25,9 %. Damit liegt der Planungsraum unter dem städtischen Anteil von 26,5 % unter 27-jährige Einwohner/-innen.

Bezogen auf den Planungsraumwert lebten überdurchschnittlich viele unter 27-Jährige in den Ortsteilen Zentrum-Nord, Gohlis-Süd, Gohlis-Mitte und Eutritzsch.

2.2 Bevölkerungsentwicklung und -zusammensetzung

Tabelle 4: Jugendquote, Altenquote und Durchschnittsalter nach Ortsteilen im Jahresvergleich 2010 und 2014

Ortsteil	2010			2014		
	Jugend- quote	Alten- quote	Ø Alter	Jugend- quote	Alten- quote	Ø Alter
Zentrum-Nord	16,4	32,9	42,3	15,8	27,0	41,1
Möckern	16,6	40,5	45,6	17,5	35,7	44,6
Wahren	15,9	44,4	47,9	17,4	39,4	46,7
Lützschena-Stahmeln	16,8	36,7	47,2	18,0	38,2	48,0
Lindenthal	17,8	35,7	45,7	19,8	35,9	46,1
Gohlis-Süd	20,7	20,9	39,0	21,8	20,8	39,2
Gohlis-Mitte	21,2	25,0	40,2	22,2	22,4	39,5
Gohlis-Nord	17,7	70,8	51,7	21,1	61,1	49,9
Eutritzsch	18,7	34,2	43,5	19,8	29,4	42,3
Wiederitzsch	20,0	31,4	44,6	21,3	33,4	45,6
Planungsraum gesamt	18,7	34,1	43,8	19,9	31,1	43,2
Leipzig gesamt	17,3	33,9	44,0	19,2	31,9	43,2

Quelle: Ordnungsamt Leipzig (Einwohnerregister),

Planungsraumsteckbrief KJF 2014

Amt für Statistik und Wahlen, Stand 31.12.

Die Bevölkerung im Planungsraum Nord ist im Vergleich zur Stadt Leipzig mit Ø 43,2 Jahren gleich alt.

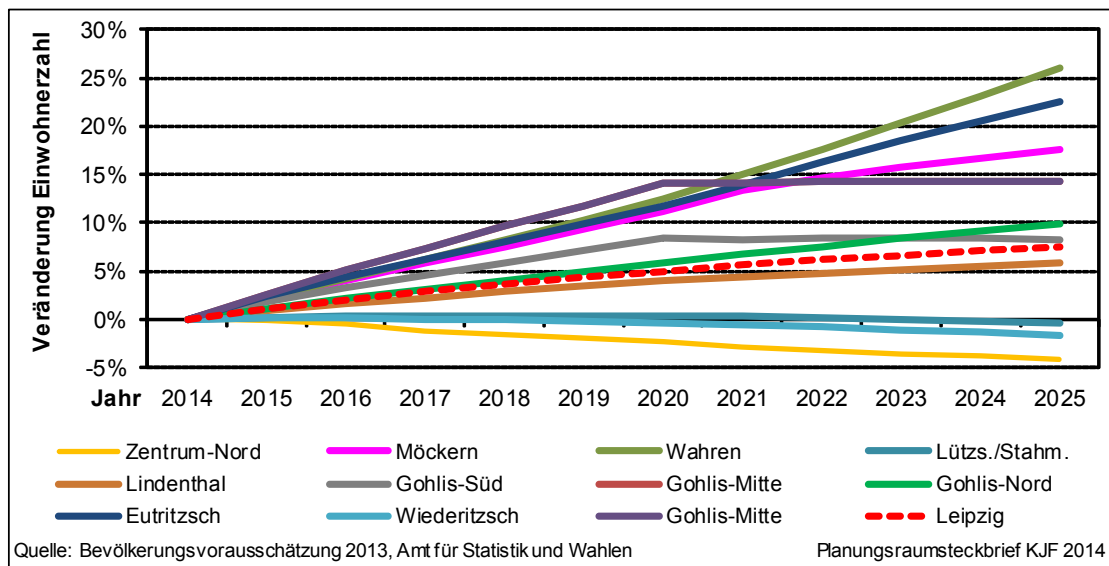
Das Durchschnittsalter sank im Fünfjahresvergleich im Planungsraum um 0,6 Jahre. Der Ortsteil mit dem höchsten Durchschnittsalter im Planungsraum war 2014 Gohlis-Nord mit 49,9, der jüngste Ortsteil mit einer im Durchschnitt 39,2 Jahre alten Bevölkerung war Gohlis-Süd.

Im Jahr 2014 betrug die Jugendquote im Planungsraum 19,9 und lag damit 1,2 Punkte über dem Wert des Jahres 2010. Die Jugendquote stieg im Fünfjahresvergleich außer im den Ortsteil Zentrum-Nord in allen Ortsteilen an. Der höchste Anstieg wurde in Gohlis-Mitte (+ 3,4) und Lindenthal (+ 2,0) registriert. Die höchste Jugendquote wurde mit 22,2 in Gohlis-Mitte verzeichnet, die geringste in Zentrum-Nord mit einem Wert von 15,8.

Die Altenquote sank im gesamten Planungsraum von 34,2 im Jahr 2010 auf einen Wert von 31,1 in 2014 und lag damit unter dem Wert der Gesamtstadt. Gesunken ist die Altenquote im Fünfjahresvergleich in den Ortsteilen Gohlis-Nord, Zentrum-Nord, Wahren, Eutritzsch, Möckern, Gohlis-Mitte und Gohlis-Süd. Die höchste Absenkung wurde in Gohlis-Nord (- 9,7) und der höchste Anstieg in Wiederitzsch (+ 2,0) registriert. Die höchste Altenquote lag mit 61,1 im Ortsteil Gohlis-Nord, die niedrigste Altenquote mit 20,8 im Ortsteil Gohlis-Süd.

2.3 Bevölkerungsvorausschätzung

Abbildung 2: Bevölkerungsvorausschätzung nach Ortsteilen 2014 bis 2025



Ausgehend von der Hauptvariante der Bevölkerungsvorausschätzung 2013 soll die Einwohnerzahl der Gesamtstadt Leipzig bis 2025 kontinuierlich ansteigen und zu einem Bevölkerungszuwachs von 7,6 % führen.

Für den Planungsraum Nord wird im gleichen Betrachtungszeitraum ein überdurchschnittlicher Bevölkerungszuwachs von 11,2 % prognostiziert.

Ein starkes Wachstum (über dem städtischen Durchschnitt liegend) wird für die im Planungsraum befindlichen Ortsteile Wahren (+ 25,9 %), Eutritzsch (+ 22,6 %), Möckern (+ 17,6 %), Gohlis-Mitte (+ 14,2 %), Gohlis-Nord (+ 9,9 %) und Gohlis-Süd (+ 8,3 %) prognostiziert. Ein leichtes Wachstum (unter dem städtischen Durchschnitt liegend) für den Ortsteil Lindenthal (+ 5,9 %).

Für die Ortsteile Zentrum-Nord (- 4,1 %), Wiederitzsch (- 1,7 %) und Lützschena-Stahmeln (- 0,3 %), wird ein Absinken der Bevölkerung (- 4,5 %) erwartet.

2.4 Bevölkerungsbewegung

Tabelle 5: Geburten, Sterbefälle, Bevölkerungsbewegung nach Ortsteilen 2014

Ortsteil	Geburten	Sterbefälle	Saldo	Zuzüge	Wegzüge	Wander-saldo	Gesamt
Zentrum-Nord	99	85	+ 14	1.625	1.371	+ 254	+ 268
Möckern	125	122	+ 3	1.608	1.320	+ 288	+ 291
Wahren	71	108	-37	831	629	+ 202	+ 165
Lützschena-Stahmeln	20	49	-29	226	220	+ 6	-23
Lindenthal	50	39	+ 11	488	447	+ 41	+ 52
Gohlis-Süd	287	130	+ 157	2.509	2.210	+ 299	+ 456
Gohlis-Mitte	270	116	+ 154	1.851	1.810	+ 41	+ 195
Gohlis-Nord	86	107	-21	838	631	+ 207	+ 186
Eutritzsch	154	148	+ 6	1.788	1.274	+ 514	+ 520
Wiederitzsch	67	52	+ 15	482	428	+ 54	+ 69
Planungsraum gesamt	1.229	956	+ 273	12.246	10.340	+ 1.906	+ 2.179
Leipzig gesamt	6.241	5.889	+ 352	62.397	49.469	+ 12.928	+ 13.280

Quelle: Ordnungsamt Leipzig (Einwohnerregister),

Planungsraumsteckbrief KJF 2014

Amt für Statistik und Wahlen, Stand 31.12.

Im Jahr 2014 überwog die Zahl der Geburten die Zahl der Sterbefälle im Planungsraum Nord um 273 Einwohner/-innen.

Ein Geburtendefizit bestand in den Ortsteilen Wahren (-37), Lützschena-Stahmeln (-29) und Gohlis-Nord (- 21).

Ein Geburtenüberschuss in den Ortsteilen Gohlis-Süd (+ 157), Gohlis-Mitte (+ 154), Wiederitzsch (+ 15), Zentrum-Nord (+ 14), Lindenthal (+ 11), Eutritzsch (+ 6) und Möckern (+ 3).

Insgesamt sind 2014 im Planungsraum Nord 2.179 Menschen mehr zugezogen als weggezogen. Der Wanderungssaldo ist außer im Ortsteil Lützschena-Stahmeln (-23) in allen Ortsteilen des Planungsraumes positiv mit Wanderungsgewinnen. Die stärksten Wanderungsgewinne wiesen hierbei die Ortsteile Eutritzsch (+ 520) und Gohlis-Süd (+ 456) auf.

3 Soziale Lage

In diesem Abschnitt werden für den Planungsraum die Leistungsempfänger/-innen von Arbeitslosengeld II (ALGII), Sozialgeld und die Anzahl der Bedarfsgemeinschaften nach Ortsteilen des ,Planungsraumes benannt.

3.1 Leistungsempfänger/-innen von ALG II, Sozialgeld und Anzahl von Bedarfsgemeinschaften

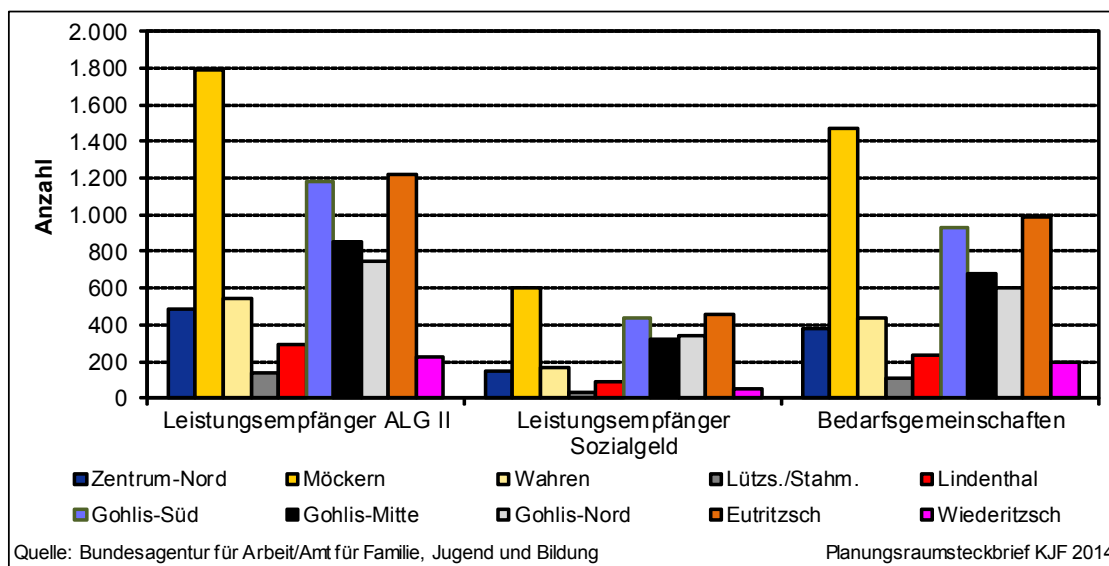
Tabelle 6: Leistungsempfänger/-innen von ALG II, Sozialgeld und Anzahl von Bedarfsgemeinschaften nach Ortsteilen 2013 und 2014

Ortsteil	2013			2014		
	ALG II	Sozial-geld	Bedarfs-gemein-schaften	ALG II	Sozial-geld	Bedarfs-gemein-schaften
Zentrum-Nord	501	138	413	481	152	381
Möckern	1.829	627	1.498	1.787	602	1.470
Wahren	569	174	459	545	163	435
Lützschena-Stahmeln	155	38	126	136	29	111
Lindenthal	308	102	236	293	90	231
Gohlis-Süd	1.244	436	972	1.182	435	929
Gohlis-Mitte	979	363	766	855	318	679
Gohlis-Nord	736	317	593	746	338	602
Eutritzsch	1.282	483	1.023	1.222	458	985
Wiederitzsch	263	70	224	229	55	192
Planungsraum gesamt	7.866	2.748	6.310	7.476	2.640	6.015
Leipzig gesamt	52.642	17.824	42.286	51.175	17.885	41.215

Quelle: Bundesagentur für Arbeit/Amt für Jugend, Familie und Bildung

Planungsraumsteckbrief KJF 2014

Abbildung 3: Leistungsempfänger/-innen von ALG II, Sozialgeld und Anzahl von Bedarfsgemeinschaften nach Ortsteilen 2014



Quelle: Bundesagentur für Arbeit/Amt für Familie, Jugend und Bildung

Planungsraumsteckbrief KJF 2014

Die bei der Bundesagentur für Arbeit registrierten Leistungsempfänger/-innen von Arbeitslosengeld II weisen für die Stadt Leipzig im Jahr 2014 insgesamt 51.175 Leistungsempfänger/-innen aus. Dies ist im Vergleich zum Vorjahr ein Rückgang um 1.467 Leistungsempfänger/-innen von Arbeitslosengeld II. Im Planungsraum Nord wurden 7.476 Leistungsempfänger/-innen von Arbeitslosengeld II registriert, 390 weniger als im Vorjahr.

Bei den Leistungsempfänger/-innen von Sozialgeld ist in der Stadt Leipzig im Jahr 2014 ein Anstieg um 61 auf 17.885 Sozialgeldempfänger/-innen zu verzeichnen. Im Planungsraum Nord wurden 2.640 Leistungsempfänger/-innen von Sozialgeld registriert, 58 mehr als im Vorjahr.

Die Anzahl der Bedarfsgemeinschaften in der Stadt Leipzig sank im Jahr 2014 um 1.071 auf 41.215 Bedarfsgemeinschaften. Im Planungsraum Nord wurden 6.015 Bedarfsgemeinschaften registriert, 295 weniger als im Vorjahr.

3.2 Sozialgeldempfänger/-innen in der Altersklasse der 0- bis unter 15-Jährigen

Die folgenden Darstellungen betrachten Kinder bis zur Vollendung des 15. Lebensjahres, die in einer Bedarfsgemeinschaft leben und Leistungsempfänger/-innen von Sozialgeld sind.

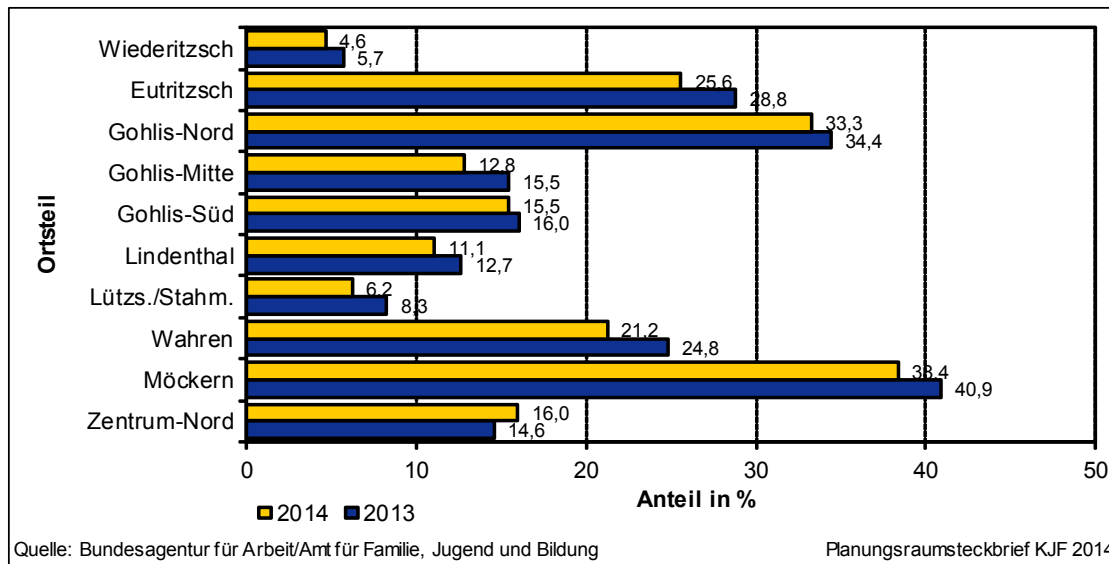
Tabelle 7: Anteil der Sozialgeldempfänger/-innen zu den Einwohner/-innen in der Altersklasse der 0- bis unter 15-Jährigen nach Ortsteilen 2013 und 2014

Ortsteil	2013			2014	
	Sozialgeld 0 bis unter 15 Jahre	Einwohner 0 bis unter 15 Jahre	Anteil in %	Sozialgeld 0 bis unter 15 Jahre	Einwohner 0 bis unter 15 Jahre
Zentrum-Nord	133	913	14,6	149	93
Möckern	618	1.511	40,9	588	1.530
Wahren	173	697	24,8	158	74
Lützschena-Stahmeln	37	447	8,3	28	45
Lindenthal	100	790	12,7	89	80
Gohlis-Süd	421	2.630	16,0	422	2.730
Gohlis-Mitte	360	2.330	15,5	311	2.420
Gohlis-Nord	312	906	34,4	330	990
Eutritzsch	468	1.624	28,8	444	1.730
Wiederitzsch	67	1.179	5,7	54	1.160
Planungsraum gesamt	2.689	13.027	20,6	2.573	13.500
Leipzig gesamt	17.441	67.150	26,0	17.540	70.100

Quelle: Bundesagentur für Arbeit/Amt für Jugend, Familie und Bildung

Planungsraumsteckt

Abbildung 4: Anteil der Sozialgeldempfänger/-innen zu den Einwohner/-innen in der Altersklasse der 0- bis unter 15-Jährigen nach Ortsteilen 2013 und 2014



Im Jahr 2014 waren insgesamt 17.540 Leipziger Kinder unter 15 Jahren auf Sozialgeldzahlungen angewiesen (+ 99). Bei steigender Einwohnerzahl der unter 15-Jährigen (+ 631) sank der Anteil von unter 15-jährigen Sozialgeldempfänger/-innen im Jahr 2014 auf 25,0 %.

Im Planungsraum Nord sank dagegen der Wert auf 2.573 Sozialgeldempfänger/-innen (- 116). Auch der Anteil sank um 1,6 Prozentpunkte auf unterdurchschnittliche 19,0 % im Vergleich zur Stadt Leipzig.

Bezogen auf die im Ortsteil lebenden unter 15-jährigen Einwohner/-innen fällt der Anteil von unter 15-jährigen Sozialgeldempfänger/-innen sehr unterschiedlich aus. Die höchsten Werte sind in den Ortsteilen Möckern (38,4 %) und Gohlis-Nord (33,3 %), die niedrigsten in den Ortsteilen Wiederitzsch (4,6 %) und Lützschena-Stahmeln (6,2 %) zu finden.

3.3 Migrationshintergrund

Zu den Personen mit Migrationshintergrund zählen neben den Ausländern, welche die größte Migrantengruppe bilden, die deutschen Staatsangehörigen mit Migrationshintergrund. Zu den weiteren Personen mit Migrationshintergrund, die nicht in die Kategorie Ausländer fallen, gehören insbesondere Deutsche mit einer oder mehreren weiteren Staatsbürgerschaften, Eingebürgerte, Spätaussiedler, Personen mit Geburtsort im Ausland sowie Kinder von vorgenannten ausländischen Eltern.

Abbildung 5: Anteil der Einwohner/-innen mit Migrationshintergrund zu den Einwohner/-innen in der Altersklasse der 0- bis unter 27-Jährigen nach Ortsteilen 2013 und 2014

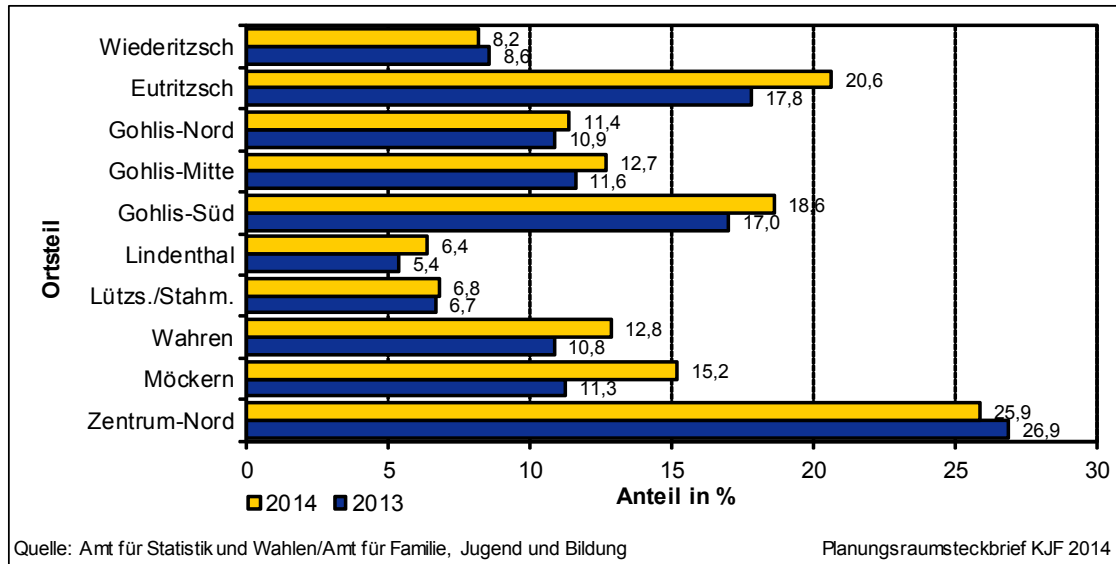


Tabelle 8: Einwohner/-innen mit Migrationshintergrund zu den Einwohner/-innen in der Altersklasse der 0- bis unter 27-Jährigen nach Ortsteilen 2013 und 2014

Ortsteil	2013			2014		
	Migranten 0 bis unter 27 Jahre	Einwohner 0 bis unter 27 Jahre	Anteil in %	Migranten 0 bis unter 27 Jahre	Einwohner 0 bis unter 27 Jahre	Anteil in %
Zentrum-Nord	668	2.485	26,9	664	2.567	25,9
Möckern	369	3.280	11,3	509	3.350	15,2
Wahren	159	1.468	10,8	194	1.510	12,8
Lützschena-Stahmeln	52	781	6,7	53	780	6,8
Lindenthal	72	1.341	5,4	85	1.331	6,4
Gohlis-Süd	871	5.121	17,0	973	5.231	18,6
Gohlis-Mitte	521	4.496	11,6	574	4.527	12,7
Gohlis-Nord	183	1.681	10,9	200	1.757	11,4
Eutritzsch	624	3.504	17,8	749	3.629	20,6
Wiederitzsch	167	1.948	8,6	158	1.929	8,2
Planungsraum gesamt	3.686	26.105	14,1	4.159	26.611	15,6
Leipzig gesamt	22.588	142.611	15,8	25.423	146.052	17,4

Quelle: Amt für Statistik und Wahlen/Amt für Jugend, Familie und Bildung
Planungsraumsteckbrief KJF 2014

Die im Einwohnerregister registrierten der 0- bis unter 27-Jährigen weisen für die Stadt Leipzig im Jahr 2014 insgesamt 25.423 Einwohner/-innen mit einem Migrationshintergrund aus. Dies ist im Vergleich zum Vorjahr ein Anstieg um 2.835 Einwohner/-innen mit Migrationshintergrund. Im Planungsraum Nord wurden 4.159 Einwohner/-innen mit Migrationshintergrund registriert (+ 473). Der prozentuale Anteil stieg im Planungsraum zum Vorjahr von 14,1 % auf 15,6 % im Jahr 2014. Bezogen auf die im Ortsteil lebenden unter 27-jährigen Einwohner/-innen ist der Anteil von Einwohner/-innen mit Migrationshintergrund in den Ortsteilen Zentrum-Nord (25,9 %), Eutritzsch (20,6 %) und Gohlis-Süd (18,6 %) überdurchschnittlich hoch.

4 Jugend

Im Jahr 2014 lebten 146.052 Kinder, Jugendliche, Heranwachsende und junge Erwachsene zwischen 0- und 27 Jahren mit Hauptwohnsitz in Leipzig.

4.1 Kinder- und Jugendförderung

Die Angebote der Kinder- und Jugendförderung wurde im Jahr 2014 mit knapp neun Millionen Euro gefördert. In der Fördersumme sind ab 2014 die Mittel für den Leistungsbereich der Schulsozialarbeit nach § 13 SGB VIII nicht mehr enthalten. Diese kommen noch separat hinzu, da entsprechend dem Stadtratsbeschluss Nr. 1795/13 vom 16.10.2013 ab dem Haushaltsjahr 2014 die Schulsozialarbeit mit einem eigenen Haushaltstitel geführt wird.

Im Planungsraum Nord wurden im Jahr 2014 im Rahmen der Kinder- und Jugendförderung nach §§ 11 bis 16 SGB VIII acht planungsraumbezogene Angebote gefördert. Darunter waren sieben Angebote nach § 11 SGB VIII und ein Angebot nach § 13 SGB VIII.

Weiterhin wurden sieben Leistungsvereinbarungen zur Erbringung von Schulsozialarbeit an Schulen im Planungsraum abgeschlossen.

Für den Planungsraum nutzbar sind auch die geförderten stadtweiten Angebote. Zu den 101 stadtweiten Angeboten zählen nach § 11 SGB VIII themen- und zielgruppenorientierte Maßnahmen, medienpädagogische Projektarbeit, Jugendkulturarbeit, geschlechtsspezifische Arbeit und auch die Spielmobile. Weiterhin die Förderung der Jugendverbände nach § 12 SGB VIII, die arbeitsweltbezogene Jugendsozialarbeit, Jugendberatungsstellen und Schulverweigererprojekte nach § 13 SGB VIII, der erzieherische Kinder- und Jugendschutz nach § 14 SGB VIII sowie Familienbildungsmaßnahmen mit überörtlicher Ausstrahlung nach § 16 SGB VIII.

Im Jahr 2014 wurden zusätzlich 49 teilnehmerfinanzierte und stadtweite Einzelmaßnahmen für Bildungsmaßnahmen der Jugendverbände, Ferienfreizeiten sowie internationaler Jugendarbeit gefördert. Besonders die Ferienprogramme sind ein wichtiger Bestandteil der außerschulischen Kinder-, Jugend- und Familienbildung. Der Ferienpass bietet den Leipziger Schüler/-innen seit 1981 zahlreiche Möglichkeiten zum individuellen bzw. gemeinsamen Besuch verschiedener Einrichtungen, Veranstaltungen, Sehenswürdigkeiten, Workshops und Fahrten. Auch im Jahr 2014 wurden zahlreiche Veranstaltungen auf hohem Niveau durchgeführt.

Zur öffentlichen Verantwortung für das Aufwachsen von Kindern zählen auch die Angebotsformen von Hilfen zur Erziehung mit den unterschiedlichen sozialen Realitäten, Lebenslagen, Lebenswelten und Milieus von Familien und Kindern. Eine Einzelauflistung erzieherischer Hilfen im Planungsraum ist in der Anlage enthalten.

Jugend erfordert auch die Betrachtung von weiteren Indikatoren wie Jugendkriminalität und Jugendarbeitslosigkeit, die im Folgenden nach Ortsteilen dargestellt werden.

4.2 Jugendkriminalität

Das Sachgebiet Jugendgerichtshilfe sichert gemäß § 52 SGB VIII in Verbindung mit § 38 Jugendgerichtsgesetz den Rechtsanspruch junger straffällig gewordener Menschen im Alter von 14 bis zur Vollendung des 21. Lebensjahres auf Mitwirkung der Jugend(gerichts-)hilfe im Jugendstrafverfahren und unterstützt gleichzeitig die verfahrensbeteiligten Behörden. Die Mitwirkung der Jugendgerichtshilfe beginnt mit der polizeilichen Information über die Feststellung eines jungen Menschen als Beschuldigter einer Tat. Die Betreuung endet mit Abschluss des Jugendstrafverfahrens, das heißt sie umfasst auch ggf. die Eingliederungshilfe nach der Haftentlassung.

Abbildung 6: Anteil der Jugendkriminalität zu den Einwohner/-innen in der Altersklasse der 14- bis unter 21-Jährigen nach Ortsteilen 2013 und 2014

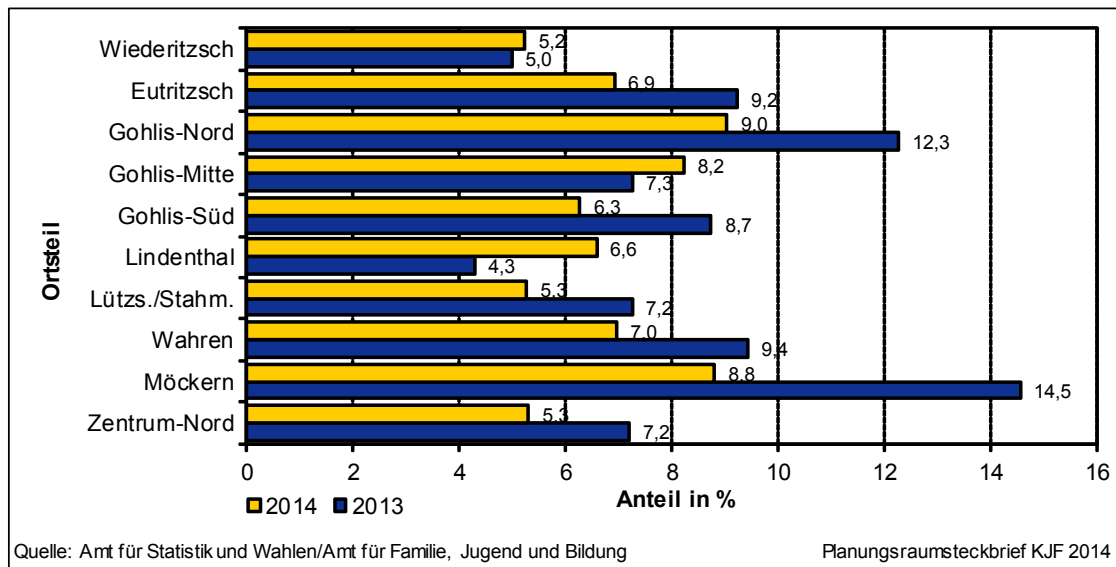


Tabelle 9: Jugendkriminalität zu den Einwohner/-innen in der Altersklasse der 0- bis unter 21-Jährigen nach Ortsteilen 2013 und 2014

Ortsteil	2013			2014		
	Straftäter 14 bis unter 21 Jahre	Einwohner 14 bis unter 21 Jahre	Anteil in %	Straftäter 14 bis unter 21 Jahre	Einwohner 14 bis unter 21 Jahre	Anteil in %
Zentrum-Nord	31	431	7,2	24	453	5,3
Möckern	80	550	14,5	58	659	8,8
Wahren	26	276	9,4	21	302	7,0
Lützschena-Stahmeln	15	207	7,2	11	209	5,3
Lindenthal	12	280	4,3	19	289	6,6
Gohlis-Süd	68	778	8,7	53	845	6,3
Gohlis-Mitte	52	717	7,3	60	730	8,2
Gohlis-Nord	39	318	12,3	31	343	9,0
Eutritzsch	55	596	9,2	45	651	6,9
Wiederitzsch	22	442	5,0	26	497	5,2
Planungsraum gesamt	400	4.595	8,7	348	4.978	7,0
Leipzig gesamt	2.566	25.067	10,2	2.410	26.959	8,9

Quelle: Amt für Statistik und Wahlen/Amt für Jugend, Familie und Bildung
Planungsraumsteckbrief KJF 2014

Die vom SG Jugendgerichtshilfe gemeldeten Straftäter der 14- bis unter 21-Jährigen weisen für die Stadt Leipzig im Jahr 2014 insgesamt 2.410 Straftäter aus (- 156). Im Planungsraum Nord betrifft dies 348 registrierte 14- bis unter 21-jährige Straftäter (- 52). Der prozentuale Anteil sank auch durch die steigende Einwohnerzahl der 14- bis unter 21-Jährigen (+ 383) auf unterdurchschnittliche 7,0 %. Damit ist der Anteil jugendlicher Straftäter/-innen, außer im Ortsteil Gohlis-Nord (9,0 %), in allen anderen Ortsteilen unter dem gesamtstädtischen Anteil von 8,9 %.

4.3 Jugendarbeitslosigkeit

Als arbeitslose Jugendliche gelten arbeitssuchende Personen, die mindestens 15 und höchstens 24 Jahre alt sind und vorübergehend nicht in einem Beschäftigungsverhältnis stehen oder nur eine weniger als 15 Stunden wöchentlich umfassende Beschäftigung ausüben, eine versicherungspflichtige Beschäftigung suchen und dabei den Vermittlungsbemühungen der Agentur für Arbeit oder des Jobcenters Leipzig zur Verfügung stehen, also arbeitsfähig und -bereit sind.

Abbildung 7: Anteil der Jugendarbeitslosigkeit zu den Einwohner/-innen in der Altersklasse der 15- bis unter 25-Jährigen nach Ortsteilen 2013 und 2014

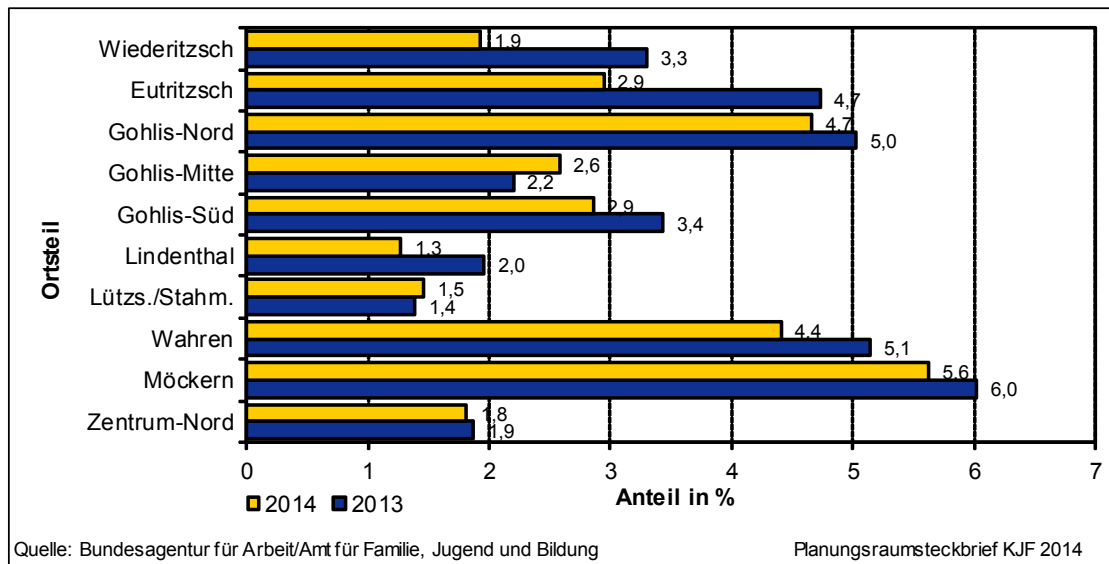


Tabelle 10: Jugendarbeitslosigkeit zu den Einwohner/-innen in der Altersklasse der 15- bis unter 25-Jährigen nach Ortsteilen 2013 und 2014

Ortsteil	2013			2014		
	Arbeitslose 15 bis unter 25 Jahre	Einwohner 15 bis unter 25 Jahre	Anteil in %	Arbeitslose 15 bis unter 25 Jahre	Einwohner 15 bis unter 25 Jahre	Anteil in %
Zentrum-Nord	21	1.120	1,9	21	1.157	1,8
Möckern	74	1.229	6,0	71	1.263	5,6
Wahren	29	564	5,1	24	545	4,4
Lützschena-Stahmeln	4	288	1,4	4	274	1,5
Lindenthal	8	408	2,0	5	392	1,3
Gohlis-Süd	58	1.689	3,4	48	1.680	2,9
Gohlis-Mitte	32	1.456	2,2	36	1.396	2,6
Gohlis-Nord	28	557	5,0	26	558	4,7
Eutritzsch	61	1.290	4,7	38	1.291	2,9
Wiederitzsch	20	606	3,3	12	622	1,9
Planungsraum gesamt	335	9.207	3,6	285	9.178	3,1
Leipzig gesamt	2.445	53.792	4,5	1.922	53.533	3,6

Quelle: Bundesagentur für Arbeit/Amt für Jugend, Familie und Bildung

Planungsraumsteckbrief KJF 2014

Die von der Bundesagentur für Arbeit gemeldeten Arbeitslosenzahlen der 15- bis unter 25-Jährigen weisen für die Stadt Leipzig im Jahr 2014 insgesamt 1.922 Arbeitslose aus (- 523).

Im Planungsraum Nord betrifft dies 285 registrierte 15- bis unter 25-jährige Arbeitslose (- 50). Der prozentuale Anteil sank im Planungsraum Nord im Jahresvergleich von 3,6 % auf 3,1 % im Jahr 2014. Der höchste Anteil ist im Ortsteil Möckern mit 5,6 % und der niedrigste im Ortsteil Lindenthal mit 1,3 %.

5 Bildung

5.1 Infrastruktur und Nutzung im frühkindlichen Bereich

Im Jahr 2014 standen für die frühkindliche Bildung, Betreuung und Erziehung in Kindertageseinrichtungen im Planungsraum Nord 42 Einrichtungen zur Verfügung (stadtweit 226). Die Einzelauflistung ist in der Anlage enthalten.

Tabelle 11: Anzahl der angebotenen Betreuungsplätze in Kindertageseinrichtungen nach Ortsteilen 2010 bis 2014*

Ortsteil	Kapazität				
	2010	2011	2012	2013	2014
Zentrum-Nord	229	229	229	229	229
Möckern	751	751	752	768	765
Wahren	84	80	80	80	80
Lützschena-Stahmeln	149	149	149	149	157
Lindenthal	201	201	201	201	197
Gohlis-Süd	407	544	604	611	573
Gohlis-Mitte	189	194	194	194	194
Gohlis-Nord	513	480	482	475	476
Eutritzsch	603	550	620	620	620
Wiederitzsch	274	274	297	297	297
Planungsraum gesamt	3.400	3.452	3.608	3.624	3.588
Leipzig gesamt	19.863	20.041	21.175	21.851	23.174

Quelle: Amt für Jugend, Familie und Bildung, Stand September

Planungsraumsteckbrief KJF 2014

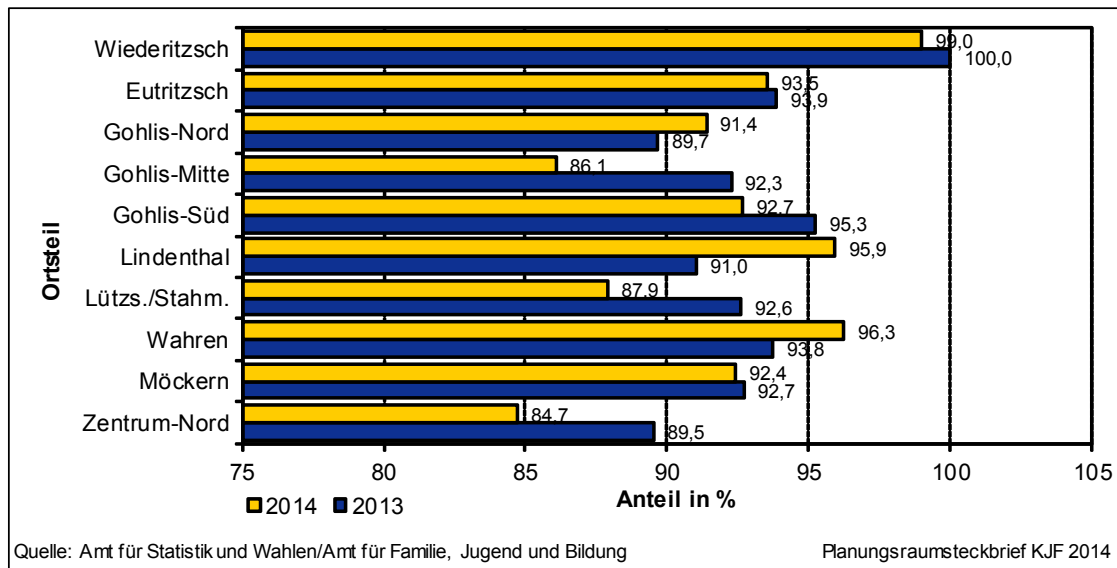
*Kindertageseinrichtungen impliziert Kinderkrippen, Kindergärten, Integrationseinrichtungen und kombinierte Einrichtungen für Kinder im Alter von null bis sechs Jahren. Horte/Hortplätze sind in dieser Darstellung nicht integriert, da diese zum Primarbereich zählen.

Die Kapazität der Betreuungsplätze in Kindertageseinrichtungen ist im Fünfjahresvergleich stetig gestiegen. Im Jahr 2014 betragen diese für die Stadt Leipzig insgesamt 23.174 Plätze. Im Vergleich zum Vorjahr ist dies ein Anstieg um 1.323 angebotene Betreuungsplätze.

Im Planungsraum Nord stiegen die Kapazitäten auf 3.588 Betreuungsplätze in Kindertageseinrichtungen.

Der Rückgang der Kapazität im Ortsteil Gohlis-Süd steht im Zusammenhang mit der Schließung der Kita Motteler Straße aus baulichen Gründen.

Abbildung 8: Auslastung der angebotenen Betreuungsplätze nach Ortsteilen 2013 und 2014



Die Auslastung der angebotenen Betreuungsplätze in Kindertageseinrichtungen betrug im Jahr 2014 für die Stadt Leipzig 91,2 %. Im Vergleich zum Vorjahr ist dies ein Rückgang um 1,1 Prozentpunkte.

Im Planungsraum Nord betrug das Verhältnis von Platzkapazitäten zu belegten Plätzen in Kindertageseinrichtungen überdurchschnittliche 92,3 %. Die höchste Auslastungsquote befand sich im Jahr 2014 im Ortsteil Wiederitzsch mit 99,0 % und die niedrigste im Ortsteil Zentrum-Nord mit 84,7 %.

5.2 Infrastruktur und Nutzung im schulischen Bereich

Tabelle 12: Anzahl allgemeinbildender Schulen nach Schulart im Schuljahr 2013/2014

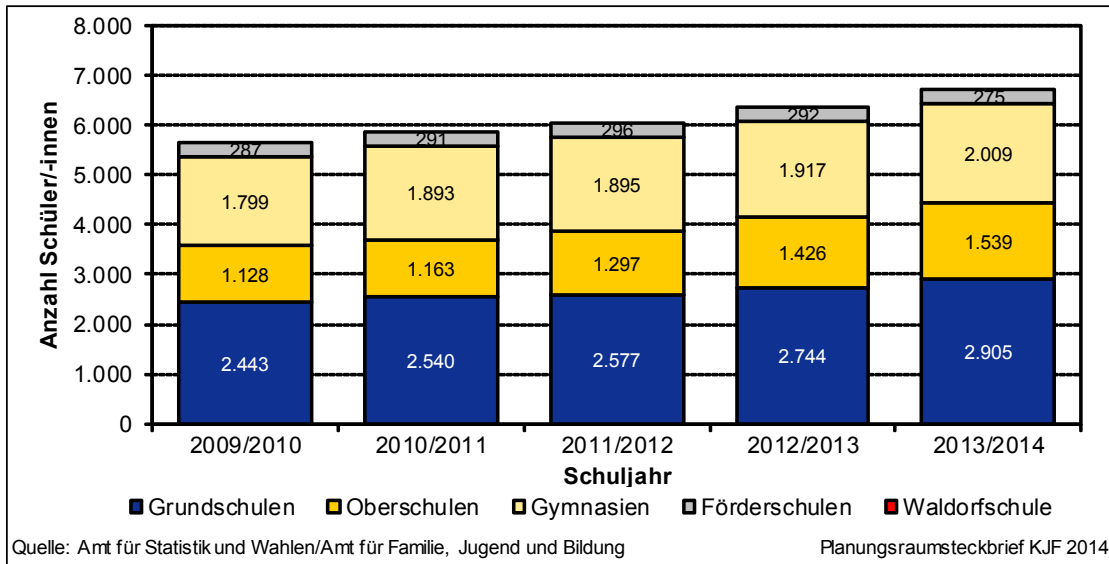
Schulart	Schulen Gesamt	Schulen Planungsraum	Schüler/-innen Leipzig	Schüler/-innen Planungsraum	Schüler/-innen in %
Grundschulen	77	15	16.324	2.905	17,8
Oberschulen	29	5	9.636	1.539	16,0
Gymnasien	22	3	12.788	2.009	15,7
Förderschulen	18	2	2.578	275	10,7
Waldorfschule	2	0	454		0,0
Gesamt	148	25	41.780	6.728	16,1

Quelle: Amt für Jugend, Familie und Bildung, Stand September

Planungsraumsteckbrief KJF 2014

Im Schuljahr 2013/14 gab es im Planungsraum Nord insgesamt 25 allgemeinbildende Schulen. Davon waren 15 Grundschulen, fünf Oberschulen, drei Gymnasien und zwei Förderschulen. Die 6.728 Schüler/-innen des Planungsraumes Nord ergeben 16,1 % aller Schüler/-innen der Stadt Leipzig.

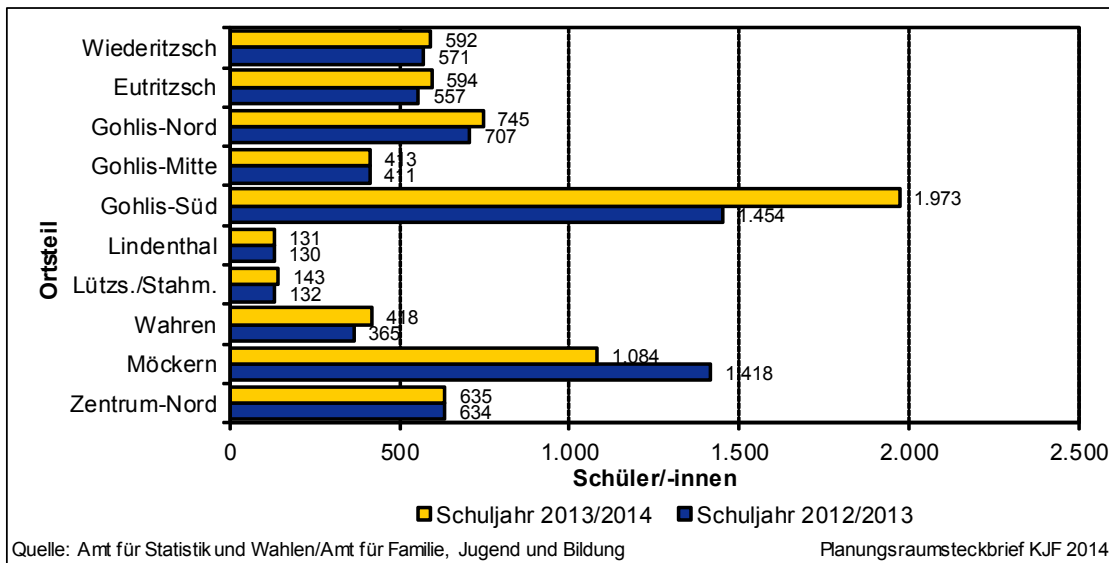
Abbildung 9: Anzahl der Schüler/-innen nach Schulart Schuljahr 2009/10 bis 2013/14



Die Anzahl der Schüler/-innen an den Grundschulen, der Oberschulen und dem Gymnasium erreichte im Schuljahr 2013/14 im Planungsraum Nord mit einer Summe von 6.728 Schüler/-innen einen neuen Höchststand.

Dabei stiegen die Schülerzahlen an den Grundschulen, Oberschulen und Gymnasien. Im Vergleich zum Schuljahr 2009/10 wuchs der Anteil der Schüler/-innen an den Grundschulen um 18,9 %, den Oberschulen um 36,4 % und an den Gymnasien um 11,7 %. Lediglich an den Förderschulen ist ein leichter Rückgang um 4,2 % festzustellen.

Abbildung 10: Anzahl der Schüler/-innen nach Ortsteilen Schuljahr 2012/2013 und 2013/14



Im Vergleich der Schülerzahlen 2013/2014 zum Vorjahr nach Ortsteilen ist festzustellen, dass – außer in Möckern (- 23,5 %) - in allen Ortsteilen die Schülerzahlen leicht gestiegen sind. Besonders stark fiel der Anstieg um 35,7 % im Ortsteil Gohlis-Süd aus.

5.3 Übergänge

5.3.1 Schulanfänger/-innen

Abbildung 11: Anzahl der Schulanfänger/-innen im Planungsraum der Schuljahre 2010/11 bis 2014/15

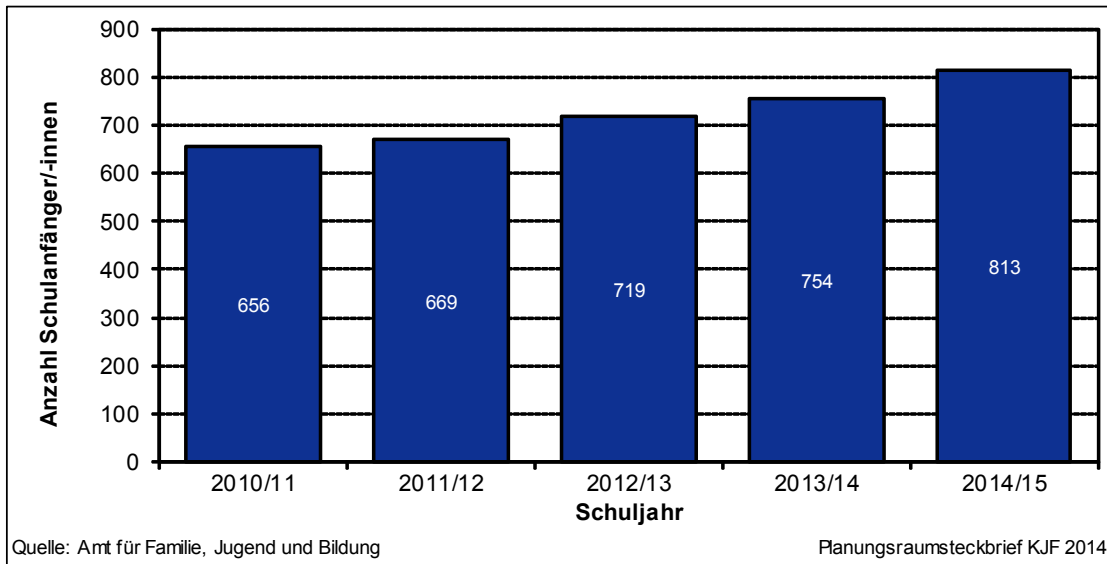


Tabelle 13: Anzahl der Schulanfänger/-innen nach Grundschulen im Planungsraum

	2009/10	2010/11	2011/12	2012/13	2013/14	2014/15
W.-Hauff-Schule	46	56	46	38	69	52
39. Schule	42	46	37	48	42	49
P.-Robeson-Schule	26	32	30	28	25	39
Schule Stahmeln	29	32	42	32	34	37
Alfred-Kästner-Schule	34	32	28	42	36	37
Geschwister-Scholl-Schule	78	68	75	85	77	92
E.-Kästner-Schule	89	90	111	94	104	129
Hans-Kroch-Schule	22	25	21	22	27	27
Karl-Liebknecht-Schule	82	81	73	84	94	98
A.-F.-Oeser-Schule	43	44	46	59	53	57
C.-v.-Linné-Schule	34	39	34	38	38	39
33. Schule	28	42	38	46	41	43
Schule Wiederitzsch	65	62	64	69	78	77
Aktive Schule Leipzig	0	0	0	9	11	11
Grundschule forum thomanum	0	7	24	25	25	26
PR Gesamt	618	656	669	719	754	813
Leipzig gesamt	3.299	3.836	3.889	3.950	4.189	4.611

Quelle: Amt für Jugend, Familie und Bildung, Stand September

Planungsraumsteckbrief KJF 2014

Im Schuljahr 2014/2015 gab es in der Stadt Leipzig 4.611 Schulanfänger/-innen (+ 422).

Die 813 Schulanfänger/-innen im Planungsraum Nord ergaben 17,6 % aller Schulanfänger/-innen der Stadt Leipzig. Gegenüber dem Vorjahr ist dies im Planungsraum ein Anstieg um 59 Schulanfänger/-innen. Von diesen Schulanfänger/-innen wurden im Schuljahr 2014/2015 93,7 % fristgemäß, 5,8 % nach Rückstellung aus dem Vorjahr und 0,5 % vorzeitig eingeschult.

Für die Schulanfänger/-innen des Planungsraumes standen 15 Grundschulen zur Verfügung. Davon waren 13 in kommunaler Trägerschaft und zwei in freier Trägerschaft.

5.3.2 Bildungsempfehlungen

Tabelle 14: Bildungsempfehlungen an Grundschulen nach Ortsteilen in den Schuljahren 2013/2014 und 2014/2015

Ortsteil	2013/2014			2014/2015		
	Gymnasium	Oberschule	keine*	Gymnasium	Oberschule	keine*
Zentrum-Nord	19	20		19	16	
Möckern	35	55		30	54	
Wahren	27	13	1	25	13	
Lützs./Stahm.	14	13		28	7	
Lindenthal	17	17		15	21	
Gohlis-Süd	71	32		76	62	1
Gohlis-Mitte	67	49		70	37	1
Gohlis-Nord	17	23		15	32	
Eutritzsch	45	45		45	43	1
Wiederitzsch	36	32		31	33	
Planungsraum gesamt	348	299	1	354	318	3
Leipzig gesamt	1.663	1.593	18	1.719	1.683	21

Quelle: Amt für Jugend, Familie und Bildung

Planungsraumsteckbrief KJF 2014

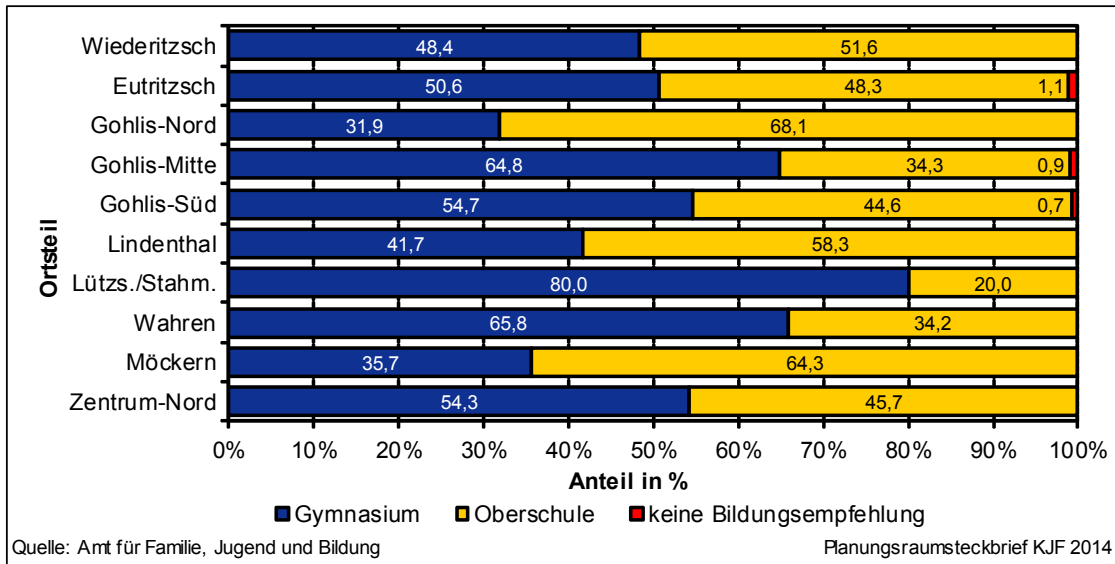
*keine Bildungsempfehlung erhalten beispielsweise Kinder, die an eine Förderschule wechseln, in ein anderes Bundesland ziehen oder die 4. Klasse wiederholen.

Im Schuljahr 2014/15 erhielten 50,2 % der Viertklässler/-innen einer Grundschule der Stadt Leipzig eine gymnasiale Bildungsempfehlung und 49,2 % eine Bildungsempfehlung für eine Oberschule. 0,6 % erhielten keine Bildungsempfehlung.

Im Planungsraum Nord betrug der Anteil einer gymnasialen Bildungsempfehlung 52,4 % und der Anteil einer Bildungsempfehlung für eine Oberschule 47,1 %. Der Anteil Viertklässler/-innen die keine Bildungsempfehlung erhalten haben betrug im Planungsraum 0,4 %.

Im Vergleich zum Schuljahr 2013/2014 hat der Anteil gymnasialer Bildungsempfehlungen im Planungsraum Nord um 3,5 % abgenommen und der Anteil der Bildungsempfehlung für eine Oberschule um 3,1 % zugenommen.

Abbildung 12: Bildungsempfehlungen an Grundschulen im Planungsraum nach Ortsteilen im Schuljahr 2014/2015



Der höchste Anteil einer gymnasialen Bildungsempfehlung ist in den Ortsteilen Lützschena-Stahmeln (80,0 %), Wahren (65,8 %) und Gohlis-Mitte (64,8 %) zu verzeichnen.

Auch in den Ortsteilen Gohlis-Süd (54,7 %), Zentrum-Nord (54,3 %) und Eutritzsch (50,6 %) liegt der Anteil einer gymnasialen Bildungsempfehlung über dem städtischen Anteil.

Am niedrigsten ist der Anteil einer gymnasialen Bildungsempfehlung in den Ortsteilen Gohlis-Nord (31,9 %) und Möckern (35,7 %) zu verzeichnen.

5.3.3 Schulerfolg

Ein maßgeblicher Indikator für einen Schulerfolg ist ein Abschlusszeugnis an einer allgemeinbildenden Schule. Von besonderem Interesse sind die hier dargestellten Abgänger/-innen der Oberschulen. Schulabgänger/-innen an Förderschulen sowie Gymnasien wurden nicht dargestellt, da der Besuch dieser Einrichtungen in den meisten Fällen nicht ortsteilbezogen, sondern fachrichtungs- bzw. schwerpunktbezogen stattfindet.

Tabelle 15: Abgänger/-innen von Oberschulen nach Art des Abschlusses im Schuljahr 2013/2014

	Anzahl Abg./ -innen Gesamt	Anteil Schulabschluss in %							
		Abgangszeugnis (ohne Abschluss)			Abschlüsse Klasse 9		Abschlüsse Klasse 10		
		7.Kl.	8.Kl.	9.Kl.	HS	qual. HSA	HSA	qual. HSA	RSA
68. Schule	52	1,9	0,0	1,9	17,3	1,9	3,8	0,0	73,1
P.-Robeson-Schule	24	0,0	4,2	0,0	0,0	0,0	0,0	0,0	95,8
35. Schule	75	2,7	6,7	5,3	16,0	0,0	4,0	0,0	65,3
Schule Wiederitzsch	61	0,0	6,6	1,6	9,8	1,6	8,2	0,0	72,1
Freie Oberschule Gohlis	18	0,0	0,0	0,0	0,0	0,0	0,0	0,0	100,0
Planungsraum gesamt	230	1,3	4,3	2,6	11,7	0,9	4,3	0,0	74,8
Leipzig gesamt	1.256	1,4	5,0	5,8	12,3	3,0	1,8	0,2	70,5

Quelle: Amt für Jugend, Familie und Bildung

Planungsraumsteckbrief KJF 2014

In der Stadt Leipzig lag im Schuljahr 2013/2014 der Anteil der Schulabgänger/-innen einer Oberschule ohne einen Schulabschluss bei 12,3 %. Mit 8,2 % lag der Planungsraum Nord deutlich unter dem gesamtstädtischen Wert.

Einen Hauptschulabschluss in Klassenstufe 9 und 10 erreichten im Planungsraum Nord 16,9 % (davon 0,9 % einen qualifizierten Hauptschulabschluss) aller Schulabgänger/-innen. Bezogen auf die Gesamtstadt erreichten sogar überdurchschnittliche 74,8 % den Realschulabschluss.

Indexverzeichnis

Abbildungen

Abbildung 1:	Planungsraum Nord nach Ortsteilen	2
Abbildung 2:	Bevölkerungsvorausschätzung nach Ortsteilen 2014 bis 2025	6
Abbildung 3:	Leistungsempfänger/-innen von ALG II, Sozialgeld und Anzahl von Bedarfsgemeinschaften nach Ortsteilen 2014	8
Abbildung 4:	Anteil der Sozialgeldempfänger/-innen zu den Einwohner/-innen in der Altersklasse der 0- bis unter 15-Jährigen nach Ortsteilen 2013 und 2014	10
Abbildung 5:	Anteil der Einwohner/-innen mit Migrationshintergrund zu den Einwohner/-innen in der Altersklasse der 0- bis unter 27-Jährigen nach Ortsteilen 2013 und 2014	11
Abbildung 6:	Anteil der Jugendkriminalität zu den Einwohner/-innen in der Altersklasse der 14- bis unter 21-Jährigen nach Ortsteilen 2013 und 2014	13
Abbildung 7:	Anteil der Jugendarbeitslosigkeit zu den Einwohner/-innen in der Altersklasse der 15- bis unter 25-Jährigen nach Ortsteilen 2013 und 2014	14
Abbildung 8:	Auslastung der angebotenen Betreuungsplätze nach Ortsteilen 2013 und 2014	16
Abbildung 9:	Anzahl der Schüler/-innen nach Schulart Schuljahr 2009/10 bis 2013/14	17
Abbildung 10:	Anzahl der Schüler/-innen nach Ortsteilen Schuljahr 2012/2013 und 2013/14	17
Abbildung 11:	Anzahl der Schulanfänger/-innen im Planungsraum der Schuljahre 2010/11 bis 2014/15	18
Abbildung 12:	Bildungsempfehlungen an Grundschulen im Planungsraum nach Ortsteilen im Schuljahr 2014/2015	20

Tabellen

Tabelle 1:	Gesamtfläche und Einwohner/-innen im Planungsraum 2010 bis 2014	3
Tabelle 2:	Bestand an Sportplatzanlagen, Sportplätze und Spielplätze im öffentlichen Grün im Jahr 2014	3
Tabelle 3:	Einwohnerzahlen nach Altersgruppen und Ortsteilen 2014	4
Tabelle 4:	Jugendquote, Altenquote und Durchschnittsalter nach Ortsteilen im Jahresvergleich 2010 und 2014	5
Tabelle 5:	Geburten, Sterbefälle, Bevölkerungsbewegung nach Ortsteilen 2014	7
Tabelle 6:	Leistungsempfänger/-innen von ALG II, Sozialgeld und Anzahl von Bedarfsgemeinschaften nach Ortsteilen 2013 und 2014	8
Tabelle 7:	Anteil der Sozialgeldempfänger/-innen zu den Einwohner/-innen in der Altersklasse der 0- bis unter 15-Jährigen nach Ortsteilen 2013 und 2014	9
Tabelle 8:	Einwohner/-innen mit Migrationshintergrund zu den Einwohner/-innen in der Altersklasse der 0- bis unter 27-Jährigen nach Ortsteilen 2013 und 2014	11
Tabelle 9:	Jugendkriminalität zu den Einwohner/-innen in der Altersklasse der 0- bis unter 21-Jährigen nach Ortsteilen 2013 und 2014	13
Tabelle 10:	Jugendarbeitslosigkeit zu den Einwohner/-innen in der Altersklasse der 15- bis unter 25-Jährigen nach Ortsteilen 2013 und 2014	14
Tabelle 11:	Anzahl der angebotenen Betreuungsplätze in Kindertageseinrichtungen nach Ortsteilen 2010 bis 2014	15
Tabelle 12:	Anzahl allgemeinbildender Schulen nach Schulart im Schuljahr 2013/2014	16
Tabelle 13:	Anzahl der Schulanfänger/-innen nach Grundschulen im Planungsraum	18
Tabelle 14:	Bildungsempfehlungen an Grundschulen nach Ortsteilen in den Schuljahren 2013/2014 und 2014/2015	19
Tabelle 15:	Abgänger/-innen von Oberschulen nach Art des Abschlusses im Schuljahr 2013/2014	21

Anhang 1: Kindertageseinrichtungen im Planungsraum 2014			
Name der Institution	Adresse/Kontakt	Träger	Struktur
KITA Kleine Sternchen	K.-Mansfeld-Str. 7/8, 04158 Leipzig, Tel.: 4621916, E-Mail: kleinsternchen@vs-leipzigerland-mtl.de	Volkssolidarität Lpz. Land/Muldental e.V	KTE
Haus der kleinen Strolche	Lindenallee 3a, 04158 Leipzig, Tel.: 4616734, E-Mail: kleinstrolche@vs-leipzigerland-mtl.de	Volkssolidarität Lpz. Land/Muldental e.V	KTE
KITA Gohliser Mühle	Platnerstr. 11, 04155 Leipzig, Tel.: 25397940	Deutscher Kinderschutzbund e. V.	KTE
KITA Elsbethstift	Elsbethstr. 38, 04155 Leipzig, Tel.: 5900213, E-Mail: kontakt@elsbethstift.de	Ev.-Luth. Vereingtes Theresia- und Elisabethstift	ITE
KITA Mottelerstraße	Mottelerstr. 4, 04155 Leipzig, Tel.: 5640040	FAIRbund e. V.	KTE
KITA Happy Kids	Bothestr. 17-19, 04155 Leipzig, Tel.: 4936721	Happy Kids e. V.	ITE
KITA Lipsiland	Herloßsohnstr. 20, 04155 Leipzig, Tel.: 56109723 E-Mail: kita-lipsiland@kv-leipzig.de	Kindervereinigung Leipzig e. V.	ITE
KITA Eisenacher Straße	Eisenacher Str. 38, 04155 Leipzig, Tel.: 5901564,	Stadt Leipzig AfJFB	KTE
KITA Am Schlösschen	Poetenweg 22, 04155 Leipzig, Tel.: 5640026	Stadt Leipzig AfJFB	KTE
Hildegardstift	H.-Oster-Str. 16, 04157 Leipzig, Tel.: 9013017, E-Mail: kita.leipzig_versehnung@evlk.de	Ev.-Luth. Versöhnungskirchgemeinde Gohlis	KTE
KITA Coppistraße	Coppistr. 19, 04157 Leipzig, Tel.: 9120101	Outlaw – Gesellschaft für Jugendhilfe g.GmbH	KTE
KITA Kleiststraße	Kleiststr. 12, 04157 Leipzig, Tel.: 9110081	Stadt Leipzig AfJFB	KG
KITA Gohliser Spatzen	Hartmann-Str. 29-31, 04157 Leipzig Tel.: 9118325	Stadt Leipzig AfJFB	KTE
KITA Bremer Straße	Bremerstr. 17, 04157 Leipzig, Tel.: 9011162, E-Mail: info@bbw-leipzig.de	Berufsbildungswerk für Hör- und sprachgeschädigte	KTE
KITA Entdeckerland	Hannoversche Str. 50-52, 04157 Leipzig, Tel.: 9125204, E-Mail: entdeckerland-leipzig@froebel-gruppe.de	FRÖBEL Leipzig gGmbH	KTE
Waldorfkindergarten	J.- Schmidtchen-Weg 6, 04157 Leipzig, Tel.: 9118065, E-Mail: waldorf.gohlis@t-online.de	Initiative Waldorfpädagogik Gohlis e. V.	ITE
Kinderkrippe Kleiststraße	Kleiststr. 58, 0157 Leipzig, Tel.: 9110191	Stadt Leipzig AfJFB	KK
Kinderhaus Naseweis	J.- Schmidtchen-Weg 4, 04157 Leipzig, Tel.: 9118329, E-Mail: kinderhaus-naseweis@vs-leipzigerland-mtl.de	Volkssolidarität Lpz. Land/Muldental e.V	ITE
Kinder „Kinder in Bewegung“	W.-Sammet-Str. 4, 04129 Leipzig, Tel.: 9003581	Kinder in Bewegung e. V.	KTE
KITA der Christuskirchgemeinde	Mosenthinstr. 1 Seitengasse 2, 04129 Leipzig, Tel.: 9029150, E-Mail: kg.leipzig_christus@evlks.de	Ev.-Luth Christuskirchgemeinde Lpz-Eutritzsch	ITE
KITA Eutritzsch	Thünenstr. 2, 04129 Leipzig, Tel.: 9118408	FAIRbund. e. V.	KTE
KITA KITAMO	Mothesstr. 2, 04129 Leipzig, Tel.: 9123076	Internationaler Bund	ITE
KITA Die Wasserfrösche	An der Querbreite 4, 04129 Leipzig Tel.: 9022215	Internationaler Bund	ITE
KITA Motschegiebchen	Bernburger Str. 22, 04129 Leipzig, Tel.: 9110206, E-Mail: kita-bernburgerstr. @kv-leipzig.de	Kindervereinigung Leipzig e. V.	ITE
	F.-Bosse Str.-19-21	Kinderland 2000 gGmbH	KTE

Anhang 1: Kindertageseinrichtungen im Planungsraum 2014			
Name der Institution	Adresse/Kontakt	Träger	Struktur
	H.-Beimler Str. 3	Kinder- und Notfallbetreuung Zwergenland Leipzig	KTE
	Diderotstr. 13	Stadt Leipzig AfJFB	ITE
	H.-Beimler Str. 17	Stadt Leipzig AfJFB	KTE
KITA Bummi	Yorkstr. 43 b, 04159 Leipzig, Tel.: 9118322, E-Mail: r.schubert@volkssolidaritaet-leipzig.de	Volkssolidarität Stadtverband Lpz.	ITE
KITA Bummi	Yorkstr. 43a, 04159 Leipzig, Tel.: 9118332, E-Mail: a.papsdorf@volkssolidaritaet-leipzig.de	Volkssolidarität Stadtverband Lpz.	KTE
KITA Villa am Auensee	Fr. - Bosse-Str. 87 a, 04159 Leipzig, Tel.: 4614529, E-Mail: r.trettner@volkssolidaritaet-leipzig.de	Volkssolidarität Stadtverband Lpz.	KTE
KITA Sonnenhügel	Am Hohlweg 2, 04159 Leipzig, Tel.: 4612016, E-Mail: kitasonnenhuegel@vs-leipzigerland- mtl.de	Volkssolidarität Lpz. Land/Muldental e.V	KTE
KITA Lützschenauer Sternchen	Freirodaer Weg 2, 04157 Leipzig, Tel.: 4618276	Volkssolidarität Lpz. Land/Muldental e.V	KTE
	E-Mail: luetzschenaersternechen@vs- leipzigerland-mtl.de		
KITA Unter dem Regenbogen	Löhrstr. 9, 04105 Leipzig Tel.: 1245280 E-Mail: kita-regenbogen@diakonie-leipzig.de	Diakonisches Werk – Innere Mission	KTE
KITA Michaeliskirche	Nordplatz 4, 04105 Leipzig, Tel.: 5742136,	Ev.Luth. Michaelis Friedenskirchgemeinde	KG
KITA Am Zoo	Nordstr. 43, 04105 Leipzig, Tel.: 5647676	Stadt Leipzig AfJFB	KTE
KITA Nordweg	Nordweg 9, 04158 Leipzig, Tel.: 5204670, E-Mail: kita-nordweg@outlaw-jugendhilfe.de	Outlaw – Gesellschaft für Jugendhilfe gGmbH	ITE
KITA Kunterbunt	Lindenstr. 54, 04158 Leipzig, Tel.: 5217120, E-Mail: kita-kunterbunt@vs-leipzigerland-mtl.de	Volkssolidarität Lpz. Land/Muldental e.V	ITE
Wiederitzscher Spielkiste	Bremer Weg 17, 04158 Leipzig, Tel.: 5212521, E-Mail: kitaspieldkiste@vs- leipzigerland-mtl.de	Volkssolidarität Lpz. Land/Muldental e.V	KTE
KITA Regenbogenland	An der Schule 1, 04158 Leipzig, Tel.: 4619147, E-Mail: kita- regenbogenland@vs-leipzigerland-mtl.de	Volkssolidarität Lpz. Land/Muldental e.V	KTE

Anhang 2: Allgemeinbildende Schulen im Planungsraum Schuljahr 2013/14

Schulart	Schule	Adresse	Träger
Grundschule	33.Schule	Anhalter Straße 1, 04129 Leipzig	Stadt Leipzig
	39.Schule	Gustav-Kühn-Straße 1, 04159 Leipzig	Stadt Leipzig
	Adam-Friedrich-Oeser-Schule	Geibelstraße 74, 04129 Leipzig	Stadt Leipzig
	Aktive Schule Leipzig	Eisenacher Straße 40a, 04155 Leipzig	Aktive Schule Leipzig e.V.
	Alfred-Kästner-Schule	Gartenwinkel 30, 04158 Leipzig	Stadt Leipzig
	Carl-von-Linné-Schule	Delitzscher Straße 110, 04129 Leipzig	Stadt Leipzig
	Erich-Kästner-Schule	Erfurter Straße 9, 04155 Leipzig	Stadt Leipzig
	Geschwister-Scholl-Schule	Elsbethstraße 1, 04155 Leipzig	Stadt Leipzig
	Grundschule forum thomanum	Jörgen-Schmidtchen-Weg 8, 04157 Leipzig	Stadt Leipzig
	Hans-Kroch-Schule	Jörgen-Schmidtchen-Weg 8, 04157 Leipzig	forum thomanum Schulen GmbH
	Karl-Liebknecht-Schule	Heinrich-Mann-Straße 1, 04157 Leipzig	Stadt Leipzig
	Paul-Robeson-Schule	Jungmannstraße 5, 04159 Leipzig	Stadt Leipzig
	Schule Stahmeln	Stahmelnener Höhe 1, 04159 Leipzig	Stadt Leipzig
	Schule Wiederitzsch	Zur Schule 11, 04158 Leipzig	Stadt Leipzig
	Wilhelm-Hauff-Schule	Diderotstraße 37, 04159 Leipzig	Stadt Leipzig
Oberschule	35. Schule	Virchowstraße 4/6, 04157 Leipzig	Stadt Leipzig
	68. Schule	Breitenfelder Straße 19, 04155 Leipzig	Stadt Leipzig
	Paul-Robeson-Schule	Jungmannstraße 5, 04159 Leipzig	Stadt Leipzig
	Schule Wiederitzsch	Zur Schule 11, 04158 Leipzig	Stadt Leipzig
	Oberschule Gohlis	Lützowstraße 8, 04155 Leipzig	Stadt Leipzig
Gymnasium	Friedrich-Schiller-Schule	Elsbethstraße 2, 04155 Leipzig	Schule für gemeinsch. Lernen e.V.
	Leibnizschule	Nordplatz 13, 04105 Leipzig	Stadt Leipzig
	Werner-Heisenberg-Schule	Renftstraße 3, 04159 Leipzig	Stadt Leipzig
Förderschule	Johann-Heinrich-Pestalozzi-Schule	Hannoversche Straße 2, 04157 Leipzig	Stadt Leipzig
	Lindenhofschule	Delitzscher Straße 110, 04129 Leipzig	Stadt Leipzig
Berufliches Schulzentrum	Susanna-Eger-Schule	An der Querbrite 4/6, 04129 Leipzig	Stadt Leipzig
	BSZ 7	An der Querbrite 8, 04129 Leipzig	Stadt Leipzig

Anhang 3: Schulclubs, offene Schulclubs, Schülercafés an Grund-, Ober-, Förderschulen und Gymnasien					
Schule	Schulclub intern	Schulclub offen	Schüler-café	Träger	Nutzergruppe
Paul-Robeson-Schule	Ja	Ja		Kindervereinigung Leipzig e.V.	Schüler der Schule und des Wohngebietes
W.-Heisenberg-Schule	Ja			Doppelstunde – Die Agentur	Schüler der Schule
35. Oberschule	Ja			Kindervereinigung Leipzig e.V.	Schüler der Schule
Fr.-Schiller-Schule	Ja			Geyserhaus e.V.	Schüler der Schule

Anhang 4: Bestandsdarstellung der Kinder- und Jugendförderung im Planungsraum 2014

JKA=Jugendkulturarbeit, OFT=Offener Freizeittreff, JVA=Jugendverbandsarbeit, SSA=Schulsozialarbeit, FAM=Familienbildung, SCHUTZ=Kinder- und Jugendschutz, MOBIL=Mobile Jugendsozialarbeit/Streetwork, AWJSA=Arbeitsweltbezogene Jugendsozialarbeit, THEMEN=themen- und zielgruppenorientierte Maßnahmen, GESCHL=Geschlechtsspezifische Sozialarbeit, SPIEL=Spielemobilarbeit, BERAT=Jugendberatung, JMA=Jugendmedienarbeit, SCHUL=Schulverweigererprojekte, LB=Leistungsbereich

Ortsteil	LB	Träger	Einrichtung/Maßnahme	Kontaktadressen der Einrichtung			
				Strasse	PLZ	Ort	Telefon
Zentrum-Nord	JVA	Jugendmusikiergruppe "M.Prätorius"	Unterstützung der Projekt- und Ensemblearbeit	Kickerlingsberg 10	04105	Leipzig	0341/5901633 0177/5901633
	SCHUTZ	Suchtzentrum Leipzig e.V.	Drug Scouts Leipzig	Eutritzscher Straße 9	04105	Leipzig	0341/2112022
Möckern	JKA	Anker e.V	Kinder- und Jugendkulturarbeit	Renfstraße 1	04159	Leipzig	0341 9128327
	OFT	Anker e.V	Jugendtreff "der Anker"	Renfstraße 1	04159	Leipzig	0341 9128327
	SSA	Internationaler Bund - IB Mitte gGmbH	68. Oberschule	Diderotstraße 35	04159	Leipzig	0341 23040927
	SSA	ZAW Zentrum für Aus- und Weiterbildung Leipzig GmbH	Wilhelm-Hauff-Grundschule	Diderotstraße 37	04159	Leipzig	0176 21981332 0160 90150235
Wahren	OFT	Kindervereinigung Leipzig e.V.	Schulclub Paul-Robeson-Oberschule	Jungmannstraße 5	04159	Leipzig	0341 4619354
	SSA	ZAW Zentrum für Aus- und Weiterbildung Leipzig GmbH	Paul-Robeson-Schule-Oberschule	Jungmannstraße 5	04159	Leipzig	0341 65220614
Lützschena-Stahmeln	OFT	Kindervereinigung Leipzig e.V.	Jugendclub Lützschena-Stahmeln	Hallesche Straße 117	04159	Leipzig	0341 4618306
Lindenthal	OFT	Volkssolidarität Kreisverband Leipziger Land/Muldental e.V.	Jugendclub Lindenthal	Lindenthaler Hauptstr. 17	04158	Leipzig	0341 4616183 0163 4639435
Gohlis-Süd	JVA	Jugendmusikiergruppe "Michael Prätorius"	Projekt- und Ensemblearbeit	Herloßsohnstraße 18	04155	Leipzig	0341 5901633
Gohlis-Mitte	JKA	Kreativitätswerkstatt Leipzig e.V.	EUROPA	Lützowstraße 19	04157	Leipzig	0341 5831287
	OFT	Augsburger Gesellschaft für Lehnbau, Bildung und Arbeit in Leipzig e.V.	Lehnbau Jugendtreff	Sasstraße 11-19	04155	Leipzig	0341 5629949
	SSA	Kindervereinigung Leipzig e.V.	35. Oberschule	Virchowstraße 4-6	04157	Leipzig	0179 8969617

Anhang 4: Bestandsdarstellung der Kinder- und Jugendförderung im Planungsraum 2014

JKA=Jugendkulturarbeit, OFT=Offener Freizeittreff, JVA=Jugendverbandsarbeit, SSA=Schulsozialarbeit, FAM=Familienbildung, SCHUTZ=Kinder- und Jugendschutz, MOBIL=Mobile Jugendsozialarbeit/Streetwork, AWJSA=Arbeitsweltbezogene Jugendsozialarbeit, THEMEN=themen- und zielgruppenorientierte Maßnahmen, GESCHL=Geschlechtsspezifische Sozialarbeit, SPIEL=Spieldarstellung, BERAT=Jugendberatung, JMA=Jugendmedienarbeit, SCHUL=Schulverweigererprojekte, LB=Leistungsbereich

Ortsteil	LB	Träger	Einrichtung/Maßnahme	Kontaktadressen der Einrichtung			
				Straße	PLZ	Ort	Telefon
	THEMEN	PIKANTA e.V.-Kunstverein Lpz.	Die Erde- Der Ton- Und Wir	Lützowstraße 19	04157	Leipzig	0341 9122642
Gohlis-Nord	SSA	Internationaler Bund - IB Mitte gGmbH	FS für Lernbehinderte "J.H.Pestalozzi"	Hannoversche Straße 2	04157	Leipzig	0341 1493490
	SSA	AfJFB	BSZ Susanna-Eger-Schule	An der Querbreihe 06, Zi. A 315	04129	Leipzig	0341 90997526
	JKA	GeysersHaus e.V.	Jugendkulturarbeit im Geysershaus	Gräfestraße 25	04129	Leipzig	0341 9115430
	OFT	GeysersHaus e.V.	Offener Kinder- und Jugendtreff	Gräfestraße 25	04129	Leipzig	0341 9115430
	FAM	Internationaler Bund - IB Mitte gGmbH	KIPALE - Kinderpatenschaften	Gräfestraße 23	04129	Leipzig	0341 9030139
Eutritzsch	AWJSA	Internationaler Bund - IB Mitte gGmbH	Kompetenzagentur	Gräfestraße 23	04129	Leipzig	0341/9030125
	AWJSA	Internationaler Bund - IB Mitte gGmbH	AMA - Ausbildungsmaßnahme für Alleinerziehende und junge Eltern	Gräfestraße 23	04129	Leipzig	0341/9030143
	BERAT	Internationaler Bund - IB Mitte gGmbH	Soz.päd.Beratungsstelle "G 23"/Aktivierungshilfen	Gräfestraße 23	04129	Leipzig	0341 9030110
	AWJSA	ZAW Zentrum für Aus- und Weiterbildung Leipzig GmbH	Produktionsschule "Schauplatz"	Berliner Str. 69	04129	Leipzig	0341 9099800
Wiederitzsch	OFT	Volkssolidarität Kreisverband Leipziger Land/Muldental e.V.	Jugendclub Wiederitzsch	Delitzscher Landstr. 38	04158	Leipzig	0341 520 1617
	SSA	ZAW Zentrum für Aus- und Weiterbildung Leipzig GmbH	Oberschule Wiederitzsch	Zur Schule 11	04158	Leipzig	0160 1595511

Anhang 5: Bestand der Einrichtungen zur Hilfe zur Erziehung im Planungsraum 2014							
Ortsteil	Träger	Kategorie	Einrichtung/Maßnahme	Kontaktdaten der Einrichtung			
				Anschrift	PLZ	Ort	Telefon
Zentrum-Nord	Kinder-, Jugend- und Familienhilfe Menschen(s)kinder.gGmbH	Kinder- u. Jugendeinrichtungen (ca. ab 6 Jahren)	Erziehungswohngruppe Gohliser Straße 16	Gohliser Straße 16	04105	Leipzig	0176/15268431
	VITERA - Institut für Gesundheit und Prävention	Allg. ambulante Hilfen	Intensive Sozialpädagogische Einzelbetreuung (ISE)	Kickerlingsberg 8	04105	Leipzig	56115511
	VITERA - Institut für Gesundheit und Prävention	Allg. ambulante Hilfen	Sozialpädagogische Familienhilfe (SPFH)	Kickerlingsberg 8	04105	Leipzig	56115511
	INFA Leipzig gGmbH	Intensiv-, heilpädagog. und therap. Angebote	WG Slevogtstraße	Slevogtstraße 24	04159	Leipzig	0177/3881939 9127315
Möckern	Zwergenland e. V.	Kinder- u. Jugendeinrichtungen (ca. ab 6 Jahren)	WG Gerstäckerstraße	Gerstäckerstraße 7	04159	Leipzig	9022098
Wahren	Verband Kommunaler Kinder- und Jugendhilfe Leipzig (VKKJ)	Kindereinrichtungen (ab 3 Jahren)	Wohngruppen Edmond-Kaiser-Straße	Edmond-Kaiser-Straße 11	04158	Leipzig	46840198 (Gr.1) 46840189 (Gr.2) 46840203 (Gr.3)
	Verband Kommunaler Kinder- und Jugendhilfe Leipzig (VKKJ)	Kinder- u. Jugendeinrichtungen (ca. ab 6 Jahren)	jungenspezifische Wohngruppe Edmond-Kaiser-Straße	Edmond-Kaiser-Straße 11	04158	Leipzig	0341 / 3068306
Lützschena-Stahmeln	kinderheim machen GEMEINNÜTZIGE GMBH	Kindereinrichtungen (ab 3 Jahren)	Kinderhaus am Auenwald	Hohle Gasse 37	04159	Leipzig	5290839
	kinderheim machen GEMEINNÜTZIGE GMBH	Kindereinrichtungen (ab 3 Jahren)	Kinderhaus An der Luppe	Hohle Gasse 27	04159	Leipzig	034292/68574
Gohlis-Süd	Internationaler Bund - IB Mitte gGmbH, NL Sachsen	Jugendeinrichtungen (ca. ab 12 Jahren)	System. orientierte Mädchen-WG mit 2 integrierten Inobhutnahmeplätzen und 1 Mutter-Kind-Platz	Schachtstraße 14	04155	Leipzig	5503221
	Internationaler Bund - IB Mitte gGmbH, NL Sachsen	Notdienst	2 integrierte Inobhutnahmeplätze innerh. der systemisch orientierten Mädchenwohngruppe Schachtstraße mit 1 Mutter-Kind-Platz	Schachtstraße 14	04155	Leipzig	5503221
	Verband Kommunaler Kinder- und Jugendhilfe Leipzig (VKKJ)	WG Mutter/Vater und Kind	Mutter(Vater)-Kind-Wohngruppe Marbachstraße	Marbachstr. 2	04155	Leipzig	9118324
	VITERA - Institut für Gesundheit und Prävention	Kindereinrichtungen (ab 0 Jahren)	Familienanaloge Wohngruppe I (FAW I - Gohliser Straße 21)	Gohliser Straße 21	04155	Leipzig	56115511

Anhang 5: Bestand der Einrichtungen zur Hilfe zur Erziehung im Planungsraum 2014							
Ortsteil	Träger	Kategorie	Einrichtung/Maßnahme	Kontaktadressen der Einrichtung			
				Anschrift	PLZ	Ort	
						Telefon	
Gohlis-Mitte	INFA Leipzig gGmbH	Intensiv-, heilpädagog. und therap. Angebote	WG Otto-Adam-Straße	Otto-Adam-Str. 14	04157	Leipzig	0177/3881939 0341/9127315
	INFA Leipzig gGmbH	Kindereinrichtungen (ab 3 Jahren)	Kindergruppe Tara	Otto-Adam-Str. 14	04157	Leipzig	0177/3881939
	Zwergenland e. V.	Kindereinrichtungen (ab 3 Jahren)	WG Ludwig-Beck-Straße	Ludwig-Beck-Straße 6	04157	Leipzig	0341/9118252
Eutritzsch	Blaue Brücke	Kinder- u. Jugendeinrichtungen (ca. ab 6 Jahren)	Wohngruppe Blaue Brücke	Wilhelm-Sammets-Straße 4	04129	Leipzig	90966449 oder 0173/3167450
	Internationaler Bund - IB Mitte gGmbH, NL Sachsen	Allg. ambulante Hilfen	Ambulante Hilfen	Gräfestraße 23	04129	Leipzig	9030129 9030131
	Internationaler Bund - IB Mitte gGmbH, NL Sachsen	Projekte u. Besonderheiten	Co-Arbeit für Familien - ambulante Hilfe	Gräfestraße 23	04129	Leipzig	9030129 9030131
	Internationaler Bund - IB Mitte gGmbH, NL Sachsen	Projekte u. Besonderheiten	Erziehungsbeistand-Spezifisch Schulverweigerung	Gräfestraße 23	04129	Leipzig	9030117
	Trägerwerk Soziale Dienste in Sachsen GmbH	WG Jugendliche u. Volljährige (ca. ab 14 Jahren)	Sozialpädagogische Jugendwohngemeinschaft Coppistraße	Coppistraße 10	04129	Leipzig	9020074
	Trägerwerk Soziale Dienste in Sachsen GmbH	Allg. ambulante Hilfen	flexible ambulante Hilfen	Coppistraße 10	04129	Leipzig	9020074

Die Planungsraumsteckbriefe der Kinder- und Jugendförderung werden jährlich erstellt und sind Teil einer umfassenden Sozialberichterstattung sowie ein Baustein für die Sozialplanung der Stadt Leipzig.

Herausgeber: Stadt Leipzig

Der Oberbürgermeister

Amt für Jugend, Familie und Bildung

1. Auflage 2014

Verantwortlich: Dr. Nicolas Tsapos

Redaktion: Martin Gransow

Umschlag, Layout und Satz: Martin Gransow

Verlag: Stadt Leipzig/Amt für Jugend, Familie und Bildung

Druck: Stadt Leipzig/Zentrale Vervielfältigung

Fotos und Abbildungen: Stadt Leipzig

Redaktionsschluß: Juni 2015

Anschrift: Stadt Leipzig – Amt für Jugend, Familie und Bildung – Naumburger Str. 26 – 04229 Leipzig

Telefon: 0341 1234641 – Fax: 0341 1234484

E-Mail: jugend-familie-bildung@leipzig.de

Internet: www.leipzig.de/jugend-familie-und-soziales

Vervielfältigungen, auch auszugsweise, sind nur mit Quellenangabe gestattet.