

**Zentrum-Nordwest**

- hoher Handlungsbedarf Tourismus

**Zentrum**

- Clusterförderung/Förderung F&E-Einrichtungen/Technologietransfer
- Stärkung City
- hoher Handlungsbedarf Tourismus
- siehe Zentrum-Süd

**Zentrum-Nord**

- Clusterförderung
- Gewerbeflächen: Bestandserweiterung
- hoher Handlungsbedarf Tourismus

**Zentrum-West**

- Clusterförderung
- siehe Zentrum-Süd

**Zentrum-Süd**

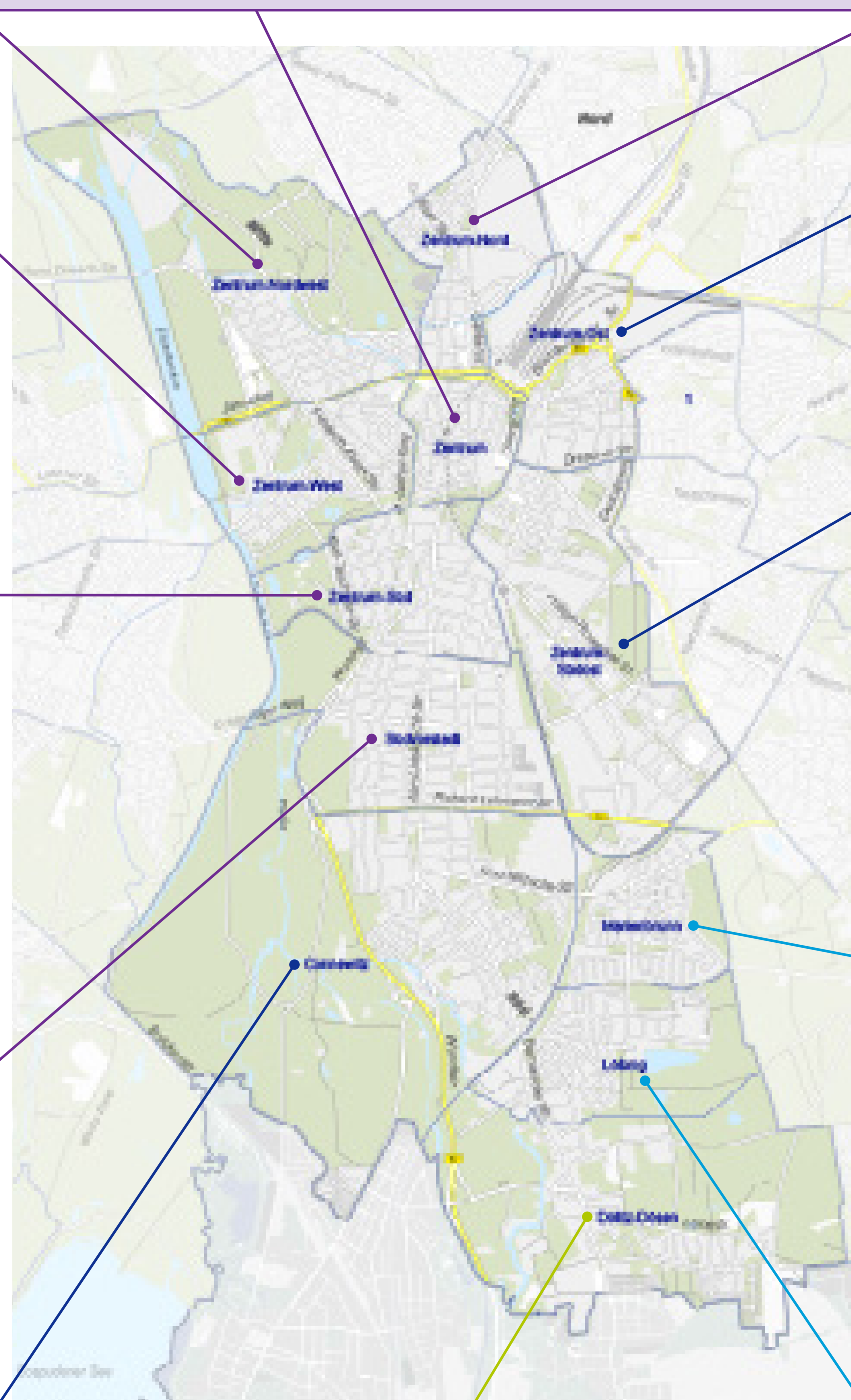
- gemeinsamen Kommunikationsstrategie der Hochschulen und Wissenschaftsstandort am Standort Mitte
- weitere Öffnung der Bibliotheken Albertina, Campusbibliothek und Paulinum
- gemeinsame Kunstbibliothek HGB+HMT prüfen
- Konzentration musikalischer Einrichtungen als Alleinstellungsmerkmal Leipzigs in nationaler Wissenschafts- und Forschungslandschaft nutzen
- Ansiedlung raumorientierte Wissenschaften bzw. neuer Forschungscampus am Leuschnerplatz
- Flächen und Räume für künftige Erweiterungs- und Ansiedlungsabsichten sichern

**Südvorstadt**

- Clusterförderung
- gewerbliche Nutzungen: Bestandserweiterung,
- Stabilisierung Zentrum/Magistrale
- Areal Bayrischer Bahnhof – Potenzial für hochschulnahe Versorgung (Wohnraum, soziale Infrastruktur) und Verknüpfungsraum für Wissenschaftsstandorte Süd und Südost

**Connewitz**

- Clusterförderung/Förderung F&E-Einrichtungen/Technologietransfer
- HTWK verfolgt weiter räumliche Konzentration ihrer Standorte
- Flächen und Räume für künftige Erweiterungs- und Ansiedlungsabsichten sichern
- größerer technologieorientierter Hochschul- und Forschungsstandort durch Verschmelzung HTWK und HfT
- HTWK/HfT – Kooperationspartner für Smart City Strategie Leipzig



**Zentrum-Ost**

- Clusterförderung/Förderung F&E-Einrichtungen/Technologietransfer
- Gewerbegebiete, Bahnflächen: Bestandsentwicklung/-erweiterung
- hoher Handlungsbedarf Tourismus

**Zentrum-Südost**

- Clusterförderung/Förderung F&E-Einrichtungen/Technologietransfer
- Sicherung innerstädtischer Gewerbeflächen
- hoher Handlungsbedarf Tourismus
- Erweiterung des arbeitsplatznahen Angebotes an Kinderbetreuung
- Flächen und Räume für künftige Erweiterungs- und Ansiedlungsabsichten sichern
- stärkere Kooperationen mit städtischen Einrichtungen im Rahmen von Forschungen
- stärkere Kooperationen mit städtischen Einrichtungen im Rahmen von Forschungen

**Marienbrunn**

- selbsttragende Entwicklung

**Löbnig**

- selbsttragende Entwicklung

**Dölitz-Dösen**

- Förderung verarbeitendes Gewerbe/Mittelstandsprogramm





### Zentrum-Nordwest

- Strategische Steuerung der technische Infrastruktur

#### Verkehr:

- Verkehrsnetz: Verknüpfung ÖV-Angebote; Radverkehrsanlagen: Anbindung Elsterflutbett
- Verkehrsmanagement: Umsetzung Konzept Autoarme Innenstadt, Smart Mobility
- Konzeptentwicklung: Konzept Erweiterte Innenstadt

#### Öffentl. Raum:

- Innere Jahnallee (Kategorie V)
- Rahnestädter Steinweg (Kategorie V)
- Waldplatz (Kategorie V)

### Zentrum

#### Verkehr:

- Verkehrsnetz: Radverkehrsanlagen: Augustusplatz, Innerer Ring/Gewandhaus, Umgestaltung des Knotens Bayerischer, Platz/Windmühlenstraße/Grünwaldstraße, Verknüpfung ÖV-Angebote; Straße: Dittrichring/Martin-Luther-Ring zwischen Lotterstraße und Thomaskirchhof
- Verkehrsmanagement: Umsetzung Konzept Autoarme Innenstadt, Smart Mobility
- Mobilitätsmanagement: Mobilitätsberatung Unternehmen
- Konzeptentwicklung: Konzept Erweiterte Innenstadt, Fußverkehrskonzept; EMobilität

#### Öffentl. Raum:

- Zentrum inkl. Promenadenring (Kat. I)

### Zentrum-Nord

- Allgemeine Energieberatung mit Schwerpunkt auf Mieter

#### Verkehr:

- Verkehrsnetz: Verknüpfung ÖV-Angebote; Radverkehrsanlagen: Bahnbogen Gohlis, Fuß: Erreichbarkeit Zentrum; Straße: Georg-Schumann-Straße von Delitzscher Straße (Chauseehaus) bis Lützowstraße, Erschließung FLB-Hbf-West, Erschließung FLB-Eutritzscher Straße,
- Verkehrsmanagement: Umsetzung Konzept Autoarme Innenstadt, Smart Mobility
- Mobilitätsmanagement: Mobilitätsberatung Unternehmen
- Konzeptentwicklung: Konzept Erweiterte Innenstadt

#### Öffentl. Raum:

- Kurt-Schumacher-Straße, Berliner Straße, Uferstraße und Parthenstraße, Kreuzung Chauseehaus, Georg-Schumann-Straße (Kat. I)
- Eutritzscher Straße, Delitzscher Straße, Gerberstraße (Kat. V)

### Zentrum-West

- Allgemeine Energieberatung mit Schwerpunkt auf Mieter

#### Verkehr:

- Verkehrsnetz: Verknüpfung ÖV-Angebote; Radverkehrsanlagen: Anbindung Elsterflutbett, Stadthafen, Beruhigung Gottsched-/Bosestraße
- Verkehrsmanagement: Umsetzung Konzept Autoarme Innenstadt, Smart Mobility
- Mobilitätsmanagement: Mobilitätsberatung Unternehmen
- Konzeptentwicklung: Konzept Erweiterte Innenstadt

#### Öffentl. Raum:

- Innere Jahnallee (Kat. V)
- Rahnestädter Steinweg (Kat. V)
- Waldplatz (Kat. V)

### Zentrum-Süd

- Strategische Steuerung der technische Infrastruktur
- Allgemeine Energieberatung mit Schwerpunkt auf Mieter

#### Verkehr:

- Verkehrsnetz: Verknüpfung ÖV-Angebote; Straße: Erschließung Vorhaben Wilhelm-Leuschner-Platz, Umgestaltung des Knotens Bayerischer Platz/Windmühlenstraße/Grünwaldstraße; Arthur-Hoffmann-Straße von Bayerischer Platz bis Richard-Lehmann-Straße, Bernhard-Göring-Straße von Paul-Grüner-Straße bis Richard-Lehmann-Straße
- Verkehrsmanagement: Umsetzung Konzept Autoarme Innenstadt, Smart Mobility, B&R-Platz S-Bf W.-Leuschner-Platz
- Mobilitätsmanagement: Mobilitätsberatung Unternehmen
- Konzeptentwicklung: Konzept Erweiterte Innenstadt

#### Öffentl. Raum:

- Wilhelm-Leuschner-Platz, Harkortstraße, Windmühlenstraße (Kat. I)
- Wundtstraße (Kat. III)

### Südvorstadt

- Allgemeine Energieberatung mit Schwerpunkt auf Mieter

#### Verkehr:

- Verkehrsnetz: Verknüpfung ÖV-Angebote; Trassensicherung Straßenbahn Hp. DNB Semmelweisstraße/Grünau; Radverkehrsanlagen: Kurt-Eisner-Straße, Verbindungen Neuseenland Süd/Grünes Band Südost, Südvorstadt/Zentrum-Südost; Straße: Kurt-Eisner-Straße von August-Bebel-Straße bis einschließlich Knoten Wundtstraße, Arthur-Hoffmann-Straße von Bayerischer Platz bis Richard-Lehmann-Straße, Bernhard-Göring-Straße von Paul-Grüner-Straße bis Richard-Lehmann-Straße;
- Verkehrsmanagement: Beschleunigung ÖV/Bevorrechtigung Umweltverbund, Smart Mobility
- Mobilitätsmanagement: Mobilitätsberatung Unternehmen, Wohnungsunternehmen

#### Öffentl. Raum:

- Bernhard-Göring-Straße, Arthur-Hoffmann-Straße (Kat. I), Kurt-Eisner-Straße (Kat. II), Wundtstraße (Kat. IV), Karl-Liebkecht-Straße zw. Kurt-Eisner- und Richard-Lehmann-Str. (Kat. V)

### Connewitz

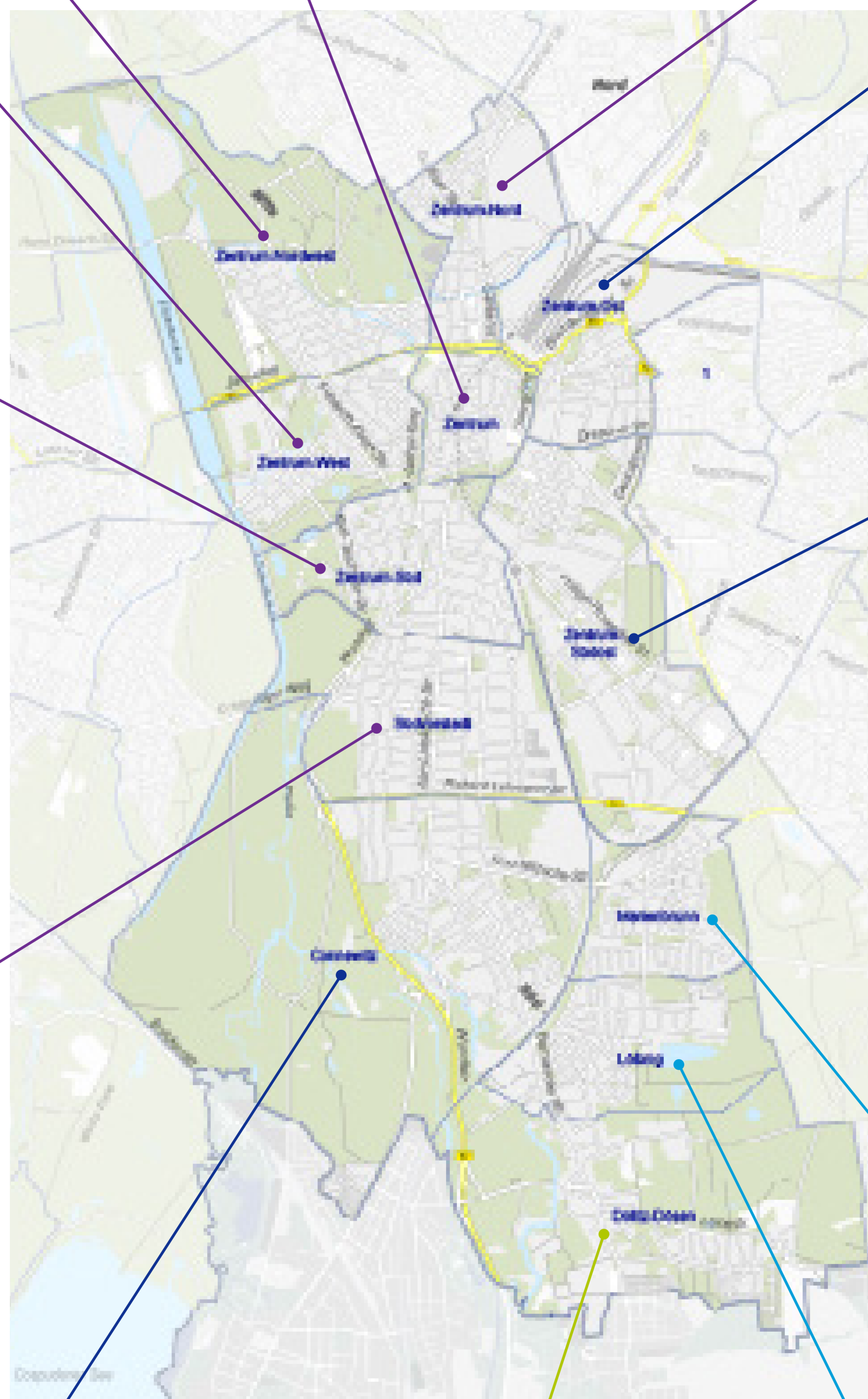
- Potential auf dem Areal Bayerischer Bahnhof (Wohnungsneubau)
- Allgemeine Energieberatung mit Schwerpunkt auf Mieter
- Nah-/Fernwärme

#### Verkehr:

- Verkehrsnetz: Verknüpfung ÖV-Angebote; Radverkehrsanlagen: Koberger Straße, Verbindungen Neuseenland Süd/Grünes Band Südost;
- Verkehrsmanagement: Beschleunigung ÖV/Bevorrechtigung Umweltverbund, Smart Mobility
- Mobilitätsmanagement: Mobilitätsberatung Unternehmen, Wohnungsunternehmen

#### Öffentl. Raum:

- Wolfgang-Heinze-Straße, Bornaische Straße zw. Connewitz
- Kreuz und Ecksteinstraße (Kategorie II) = In Planung
- Wundtstraße (Kategorie III)



### Zentrum-Ost

- Strategische Steuerung der technische Infrastruktur
- Allgemeine Energieberatung mit Schwerpunkt auf Mieter
- Begleitende Energieberatung von Eigentümern

#### Verkehr:

- Verkehrsnetz: Maßnahme Friedrich-List-Platz (?); Verknüpfung ÖV-Angebote
- Erschließung FLB-Hbf-West, Erschließung FLB-Hbf-Ost (?)
- Verkehrsmanagement: Umsetzung Konzept Autoarme Innenstadt, Smart Mobility
- Mobilitätsmanagement: Mobilitätsberatung Unternehmen
- Konzeptentwicklung: Konzept Erweiterte Innenstadt

#### Öffentl. Raum:

- Rosa-Luxemburg-Straße inkl. Friedrich-List-Platz, Querstraße,
- Zechenstraße, Schützenstraße (Kat. I)
- Brandenburger Straße (Kat. V)

### Zentrum-Südost

- Strategische Steuerung der technische Infrastruktur
- Allgemeine Energieberatung mit Schwerpunkt auf Mieter
- Begleitende Energieberatung von Eigentümern

#### Verkehr:

- Verkehrsnetz: Verknüpfung ÖV-Angebote; Trassensicherung Straßenbahn Hp. DNB Semmelweisstraße/Grünau; Straße: Umgestaltung des Knotens Bayerischer Platz/Windmühlenstraße/Grünwaldstraße; Radwegverbindungen: Nürnberger Straße (Richtung Süd), Neuseenland Süd/Grünes Band Südost, Südvorstadt/Zentrum-Südost, Erreichbarkeit Universitätsklinikum, Botanischer Garten, Friedenspark, Semmelweisstraße, Ersatzneubau Brücke Straße des 18. Oktober
- Verkehrsmanagement: Beschleunigung ÖV/Bevorrechtigung Umweltverbund, Smart Mobility, (Mobilitätsportal MD?)
- Mobilitätsmanagement: Mobilitätsberatung Unternehmen, Wohnungsunternehmen
- Konzeptentwicklung: Konzept Erweiterte Innenstadt

#### Öffentl. Raum:

- Prager Straße zw. Gutenbergplatz und Ostplatz,
- Windmühlenstraße und Bayerischer Platz,
- Straße des 18. Oktober (Kategorie I), Nürnberger Straße (Kategorie V)

### Marienbrunn

#### Verkehr:

- Verkehrsnetz: Verknüpfung ÖV-Angebote;
- Radverkehrsanlagen: Verbindungen Neuseenland Süd/Grünes Band Südost;
- Verkehrsmanagement: Beschleunigung ÖV/Bevorrechtigung Umweltverbund
- Mobilitätsmanagement: Mobilitätsberatung Wohnungsunternehmen, Car-Sharing

### Lößnig

- Allgemeine Energieberatung mit Schwerpunkt auf Mieter
- Begleitende Energieberatung von Eigentümern
- Prüfen von kleinräumigen Klimaschutzquartierskonzepten

#### Verkehr:

- Verkehrsnetz: Verknüpfung ÖV-Angebote; Radverkehrsanlagen: Verbindungen Neuseenland Süd/Grünes Band Südost, Erreichbarkeit Silbersee (?)
- Verkehrsmanagement: Beschleunigung ÖV/Bevorrechtigung Umweltverbund
- Mobilitätsmanagement: Mobilitätsberatung Wohnungsunternehmen, Car-Sharing

#### Öffentl. Raum:

- Zwickauer Straße zw. Tabakmühle und Dankwardstraße (Kategorie V)
- Probstheidaer Straße (Kategorie IV)?

### Döllitz-Dösen

- Allgemeine Energieberatung mit Schwerpunkt auf Mieter
- Begleitende Energieberatung von Eigentümern

#### Verkehr:

- Verkehrsnetz: Prüfung Stadtbahnausbau Bornaische Straße, Verknüpfung ÖV-Angebote; Radverkehrsanlagen: Rad-/Gehweg Leinestraße, Goethesteig/Sportplatz, Verbindungen Neuseenland Süd/Grünes Band Südost, Erreichbarkeit Silbersee (?), Straße: Goethesteig von Matzelstr. bis B 2
- Verkehrsmanagement: Beschleunigung ÖV/Bevorrechtigung Umweltverbund
- Mobilitätsmanagement: Car-Sharing

#### Öffentl. Raum:

- Bornaische Straße zw. An der Mühlpleiße und Newtonstraße (Kategorie I)
- Matzelstraße (Kategorie IV)

### Öffentlicher Raum – Kategorien der Handlungsansätze

Die Handlungsansätze betreffen hier vorwiegend Magistralen, Plätze und Nebenstraßen als Teil des „steinerne“ öffentlichen Raumes

- Kategorie I:** Innerstädtische Qualifizierung und Stärkung des Öffentlichen Raumes hinsichtlich Attraktivität, Nutzungsvielfalt und baukulturellem Niveau
- Kategorie II:** Verkehrliche Neuorganisation und Stärkung der Nutzungsvielfalt bei Erhalt der baukulturellen Qualität
- Kategorie III:** Stärkung der repräsentativen Qualität von, insbesondere dem motorisierten Individualverkehr vorbehaltenen, Magistralen
- Kategorie IV:** Stärkung und Qualifizierung hinsichtlich Attraktivität von Ortsteil- oder Stadtteilverbindungen ohne bauliche Strukturen
- Kategorie V:** Anpassung bereits realisierter Baumaßnahmen zur Qualifizierung des ÖR hinsichtlich Attraktivität und Nutzungsvielfalt
- Kategorie VI:** Herauslösen von stark belasteten Verkehrsachsen aus den Ortskernen und somit Qualifizierung und Stärkung hinsichtlich Attraktivität, Nutzungsvielfalt und baukulturellem Niveau



### Zentrum-Nordwest

- bestehende Jugendhilfeeinfrastruktur sichern, Kooperation zwischen Jugendhilfe und Sportjugend stärken
- **Ausbau Bildungsinfrastruktur – Kita**
- Sicherung, Stärkung und zukunftsfähige Ausrichtung von Kultur- und Freizeiteinrichtungen,
- Qualifizierung von Angeboten – kulturelle Teilhabe ermöglichen

### Zentrum

- Skateranlage am Richard-Wagner-Platz erhalten, Straßensozialarbeit sichern
- Kirchenverbandarbeit sichern
- **0 Erhalt der Vielfalt der kulturellen Angebote**
- **I Infrastrukturmaßnahmen** (Bestandserhaltung und -sicherung, Schaffung Barrierefreiheit, WLAN und Breitbandanschluss im öffentlichen Raum und öffentlichen Einrichtungen)
- **II Qualifizierung von Angeboten – kulturelle Teilhabe ermöglichen**  
Ausbau und Erweiterung der Angebote für andere Orsteile (online u. mobil)  
Kooperation mit Einrichtungen/Partnern in anderen Ortsteilen
- **Steigerung der internationalen Ausstrahlung**

### Zentrum-Nord

- Jugendhilfeangebote in Ganztagsangeboten bei Bedarf unterbreiten
- **Ausbau Bildungsinfrastruktur – Kita und Schule**

### Zentrum-West

- bestehende Jugendhilfeeinfrastruktur sichern
- **Ausbau Bildungsinfrastruktur – Kita, Grundschule, Gymnasium**
- Sicherung, Stärkung und zukunftsfähige Ausrichtung von Kultur- und Freizeiteinrichtungen
- Qualifizierung von Angeboten – kulturelle Teilhabe ermöglichen

### Zentrum-Süd

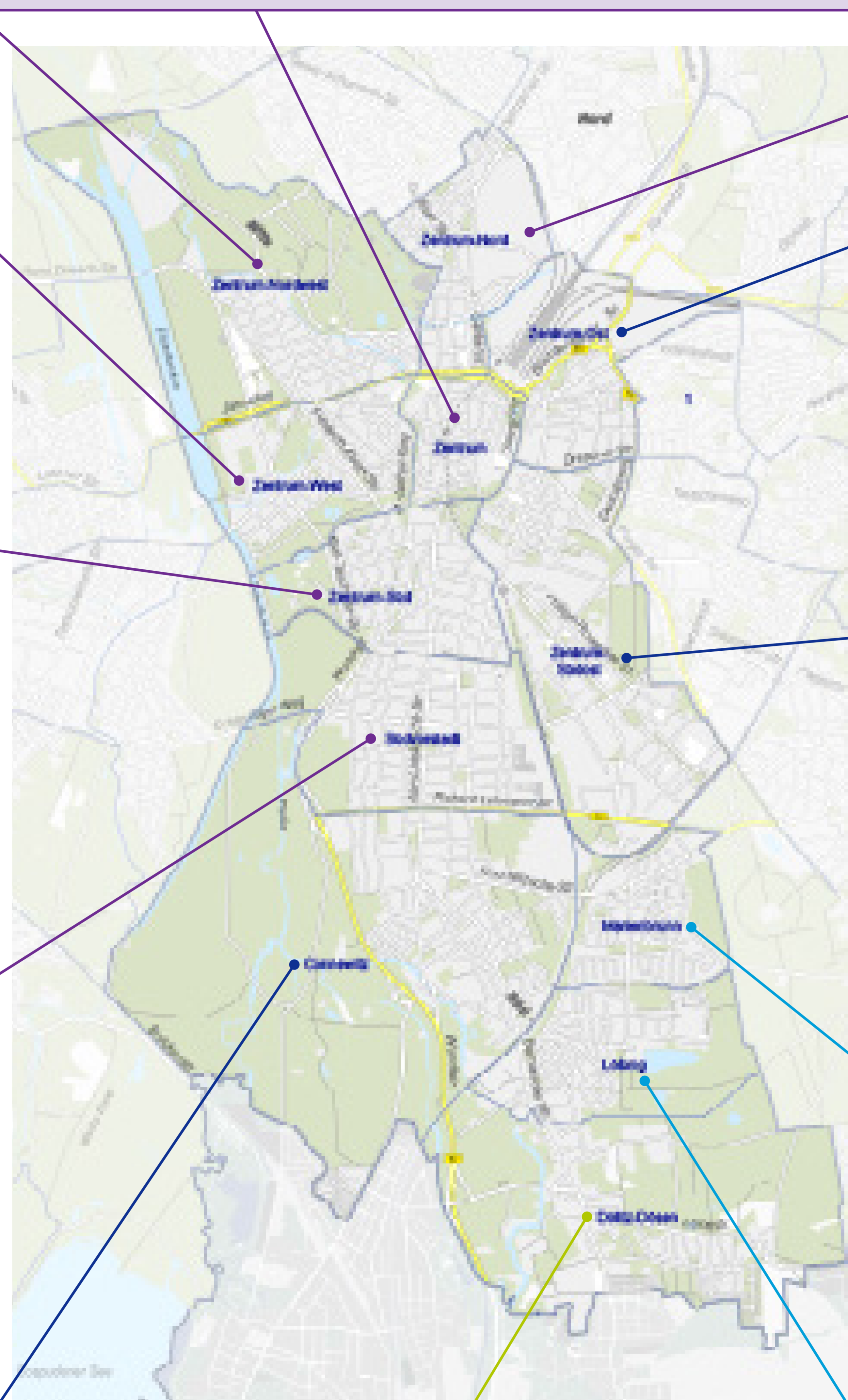
- bestehende Jugendhilfeeinfrastruktur sichern
- **Ausbau Bildungsinfrastruktur – Kita, Grundschule, Gymnasium**
- Erhalt der kulturellen Vielfalt

### Südvorstadt

- Prüfung Standortwechsel Haus Steinstraße
- **Ausbau Bildungsinfrastruktur – Kita und Schule**
- Erhalt der Vielfalt der kulturellen Angebote / Bestandssicherung der soziokulturellen Angebote (Standortprüfung Haus Steinstraße)
- Sicherung, Stärkung und zukunftsfähige Ausrichtung von Kultur- und Freizeiteinrichtungen
- Qualifizierung von Angeboten – kulturelle Teilhabe ermöglichen

### Connewitz

- bestehende Jugendhilfeeinfrastruktur sichern, Sanierung und konzeptionelle Neuausrichtung
- OFT Gebäude am Mühlholz
- Erhalt der Vielfalt der kulturellen Angebote / Bestandssicherung der soziokulturellen Angebote
- Sicherung, Stärkung und zukunftsfähige Ausrichtung von Kultur- und Freizeiteinrichtungen
- Qualifizierung von Angeboten – kulturelle Teilhabe ermöglichen



### Zentrum-Ost

- bestehende Jugendhilfeeinfrastruktur sichern
- Stärkung und zukunftsfähige Ausrichtung von Kultur- und Freizeiteinrichtungen
- Unterstützung der begonnen Entwicklungen (Robert-Schumann-Haus)

### Zentrum-Südost

- Weiterentwicklung von Angeboten hinsichtlich der Integration von Migranten
- **hoher Infrastrukturausbau – Biocitycampus / Alte Messe**
- Unterstützung und Sicherung der Einrichtungen
- Stärkung und zukunftsfähige Ausrichtung von Kultur- und Freizeiteinrichtungen
- Qualifizierung von Angeboten – kulturelle Teilhabe ermöglichen

### Marienbrunn

- bestehende Jugendhilfeeinfrastruktur sichern

### Lößnig

- Jugendhilfeeinfrastruktur ausbauen (Familienbildung), Entwicklung eines Stadtteilzentrums
- **hoher Integrationsbedarf**

### Dölitz-Dösen

- bestehende Jugendhilfeeinfrastruktur sichern



### Zentrum-Nordwest

- Erhalt bezahlbares Wohnen
- Erhalt und Schaffung sozial- und Nutzungsgemischter Stadtteile
- Grenzen der Nachverdichtung erforderlich
- Optimierung der Multifunktionalität & Mobilisierung von Flächen- und Funktionsreserven
- Vernetzung – auch regional – erhalten und verbessern
- Anpassung an den Klimawandel bereits heute
- Vorsorgende Liegenschaftspolitik und nachhaltiges Flächenmanagement auch für Freiräume
- **Neubau von bedarfsgerechten Sport- und Bewegungsmöglichkeiten**
- **Radstreckenausbau und -anbindung**
- **Einbindung Bewegungsachse**

### Zentrum

- Grenzen der Nachverdichtung erforderlich
- Optimierung der Multifunktionalität & Mobilisierung von Flächen- und Funktionsreserven
- Vernetzung – auch regional – erhalten und verbessern
- Anpassung an den Klimawandel bereits heute
- **Neubau von bedarfsgerechten Sport- und Bewegungsmöglichkeiten**
- **Radstreckenausbau und -anbindung**
- **Einbindung Bewegungsachse**

### Zentrum-Nord

- Erhalt bezahlbares Wohnen
- Erhalt und Schaffung sozial- und Nutzungsgemischter Stadtteile
- Qualitatives, vielfältiges Wohnungsangebot schaffen
- Nutzung Potenziale für Wohnungsneubau
- Grenzen der Nachverdichtung erforderlich
- Optimierung der Multifunktionalität & Mobilisierung von Flächen- und Funktionsreserven
- Vernetzung – auch regional – erhalten und verbessern
- Anpassung an den Klimawandel bereits heute
- **Verstärkte Kommunikation zur gesteigerten Wertschätzung von Freiraum**
- **Vorsorgende Liegenschaftspolitik und nachhaltiges Flächenmanagement auch für Freiräume**

### Zentrum-West

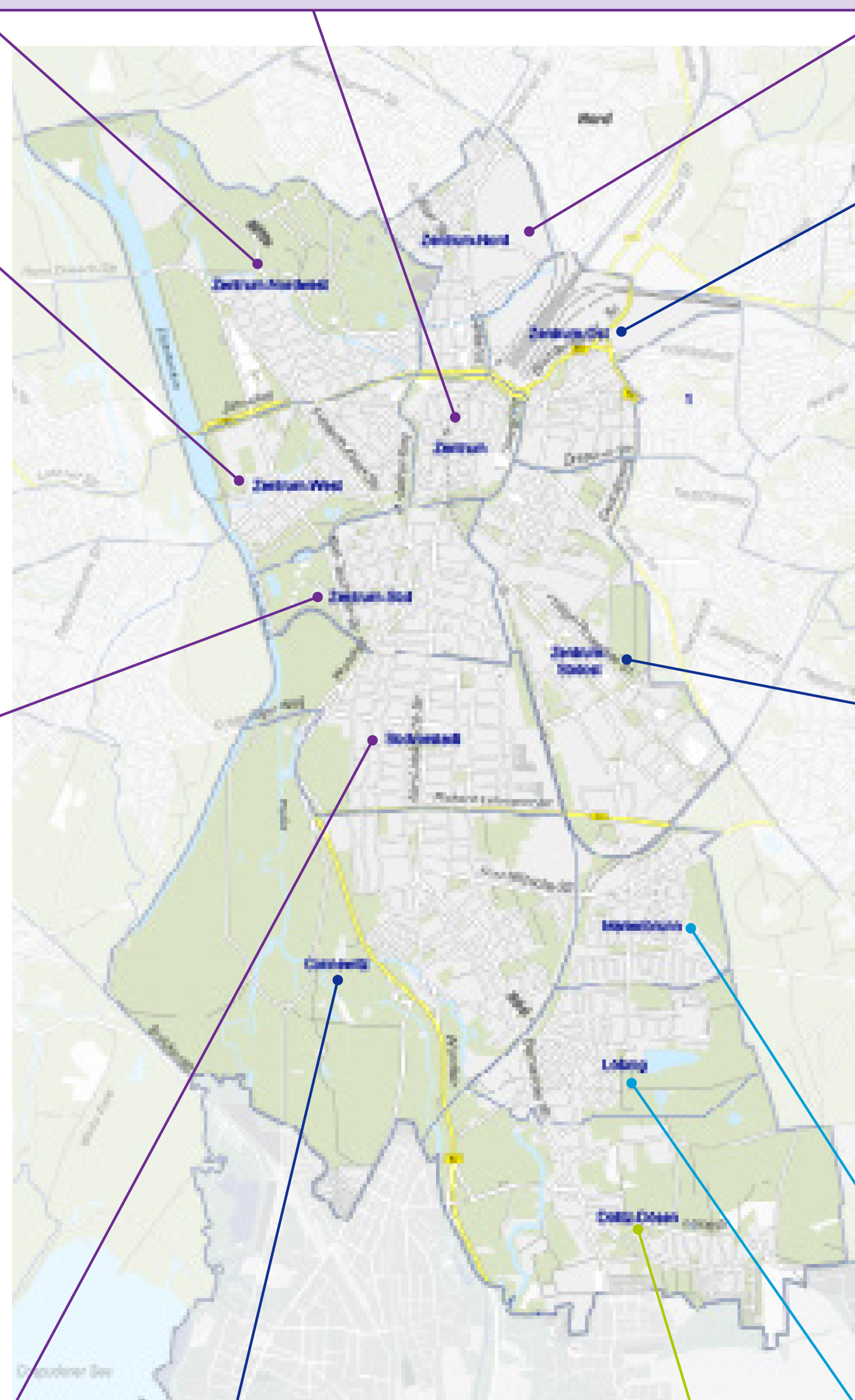
- Erhalt bezahlbares Wohnen
- Erhalt und Schaffung sozial- und Nutzungsgemischter Stadtteile
- Grenzen der Nachverdichtung erforderlich
- Optimierung der Multifunktionalität & Mobilisierung von Flächen- und Funktionsreserven
- Vernetzung – auch regional – erhalten und verbessern
- Anpassung an den Klimawandel bereits heute
- **Verstärkte Kommunikation zur gesteigerten Wertschätzung von Freiraum**
- **Vorsorgende Liegenschaftspolitik und nachhaltiges Flächenmanagement auch für Freiräume**
- **Lückenschluss Radstrecke und Radstreckenausbau**
- **Standortsicherung Sportplatzanlagen**
- **Errichtung erforderlicher Infrastruktur für Kanu/Rudern**

### Zentrum-Süd

- Erhalt bezahlbares Wohnen
- Erhalt und Schaffung sozial- und Nutzungsgemischter Stadtteile
- Qualitatives, vielfältiges Wohnungsangebot schaffen
- Nutzung Potenziale für Wohnungsneubau
- Grenzen der Nachverdichtung erforderlich
- Optimierung der Multifunktionalität & Mobilisierung von Flächen- und Funktionsreserven
- Vernetzung – auch regional – erhalten und verbessern (Verbundnetz weiter knüpfen und stärken)
- Anpassung an den Klimawandel bereits heute
- **Verstärkte Kommunikation zur gesteigerten Wertschätzung von Freiraum**
- **Vorsorgende Liegenschaftspolitik und nachhaltiges Flächenmanagement auch für Freiräume**
- **Lückenschluss Radstrecke und Radstreckenausbau**
- **Errichtung erforderlicher Infrastruktur für Kanu/Rudern**
- **Sanierung Bewegungsachse**

### Südvorstadt

- Erhalt bezahlbares Wohnen
- Erhalt und Schaffung sozial- und Nutzungsgemischter Stadtteile
- Qualitatives, vielfältiges Wohnungsangebot schaffen
- Nutzung Potenziale für Wohnungsneubau
- Grenzen der Nachverdichtung erforderlich
- Optimierung der Multifunktionalität & Mobilisierung von Flächen- und Funktionsreserven
- Vernetzung – auch regional – erhalten und verbessern
- Anpassung an den Klimawandel bereits heute
- **Verstärkte Kommunikation zur gesteigerten Wertschätzung von Freiraum**
- **Vorsorgende Liegenschaftspolitik und nachhaltiges Flächenmanagement auch für Freiräume**
- **Neubau von bedarfsgerechten Sport- und Bewegungsmöglichkeiten**
- **Radstreckenausbau**



### Zentrum-Ost

- Erhalt und Schaffung bezahlbares Wohnen
- Erhalt und Schaffung sozial- und Nutzungsgemischter Stadtteile
- Qualitatives, vielfältiges Wohnungsangebot schaffen
- Prüfung / Nutzung Potenziale für Wohnungsneubau (unter Abgleich verschiedener Nutzungsansprüche)
- Grenzen der Nachverdichtung erforderlich
- Optimierung der Multifunktionalität & Mobilisierung von Flächen- und Funktionsreserven
- Vernetzung – auch regional – erhalten und verbessern
- Anpassung an den Klimawandel bereits heute
- **Verstärkte Kommunikation zur gesteigerten Wertschätzung von Freiraum**
- **Vorsorgende Liegenschaftspolitik und nachhaltiges Flächenmanagement auch für Freiräume**
- **Stärkung Sporthallen durch Sanierung**
- **Neubau von bedarfsgerechten Sport- und Bewegungsmöglichkeiten**
- **Radstreckenausbau**

### Zentrum-Südost

- Erhalt und Schaffung bezahlbares Wohnen
- Erhalt und Schaffung sozial- und Nutzungsgemischter Stadtteile
- Qualitatives, vielfältiges Wohnungsangebot schaffen
- Prüfung / Nutzung Potenziale für Wohnungsneubau (unter Abgleich verschiedener Nutzungsansprüche)
- Grenzen der Nachverdichtung erforderlich
- Optimierung der Multifunktionalität & Mobilisierung von Flächen- und Funktionsreserven
- Vernetzung – auch regional – erhalten und verbessern (Verbundnetz weiter knüpfen und stärken)
- Anpassung an den Klimawandel bereits heute
- **Vorsorgende Liegenschaftspolitik und nachhaltiges Flächenmanagement auch für Freiräume**
- **Sanierung Bewegungsachse**

### Marienbrunn

- Prüfung/Nutzung Potenzialflächen für Wohnungsneubau
- Qualitatives, vielfältiges Wohnungsangebot schaffen
- Erhalt und Schaffung sozial- (und nutzungs-)gemischter Stadtteile
- Generationenübergreifende Quartiersentwicklung
- Vernetzung – auch regional – erhalten und verbessern
- **Vorsorgende Liegenschaftspolitik und nachhaltiges Flächenmanagement auch für Freiräume**
- **Neubau von bedarfsgerechten Sport- und Bewegungsmöglichkeiten**

### Lößnig

- Prüfung/Nutzung Potenzialflächen für Wohnungsneubau
- Qualitatives, vielfältiges Wohnungsangebot schaffen
- Erhalt und Schaffung sozial- (und nutzungs-)gemischter Stadtteile
- Generationenübergreifende Quartiersentwicklung
- Grenzen der Nachverdichtung erforderlich
- Optimierung der Multifunktionalität & Mobilisierung von Flächen- und Funktionsreserven
- Vernetzung – auch regional – erhalten und verbessern
- Anpassung an den Klimawandel bereits heute
- **Vorsorgende Liegenschaftspolitik und nachhaltiges Flächenmanagement auch für Freiräume**
- **Neubau von bedarfsgerechten Sport- und Bewegungsmöglichkeiten**
- **Neubau Schwimmhalle**

### Connewitz

- Erhalt und Schaffung bezahlbares Wohnen
- Erhalt und Schaffung sozial- und Nutzungsgemischter Stadtteile
- Prüfung/Nutzung Potenziale für Wohnungsneubau (unter Abgleich verschiedener Nutzungsansprüche)
- Grenzen der Nachverdichtung erforderlich
- Optimierung der Multifunktionalität & Mobilisierung von Flächen- und Funktionsreserven
- Vernetzung – auch regional – erhalten und verbessern
- Anpassung an den Klimawandel bereits heute
- **Verstärkte Kommunikation zur gesteigerten Wertschätzung von Freiraum**
- **Vorsorgende Liegenschaftspolitik und nachhaltiges Flächenmanagement auch für Freiräume**
- **Sicherung Sportplatzanlagen**
- **Neubau von bedarfsgerechten Sport- und Bewegungsmöglichkeiten**
- **Radstreckenausbau**

### Dölitz-Dösen

- Prüfung/Nutzung Potenzialflächen für Wohnungsneubau
- Vernetzung – auch regional – erhalten und verbessern
- Anpassung an den Klimawandel bereits heute
- **Vorsorgende Liegenschaftspolitik und nachhaltiges Flächenmanagement auch für Freiräume**
- **Weiterentwicklung Sportplatzanlage**
- **Errichtung Schulsportfreianlagen**
- **Radstreckenausbau**

