

## Bildung und Kultur

Quelle: StaLa Sachsen

Allgemein bildende und berufsbildende Schulen (2010/2011)

Schulart	Anzahl	Schüler
Grundschulen	76	14 574
Mittelschulen	28	7 902
Gymnasien	20	11 196
Förderschulen	18	2 612
Waldorfschule	1	371
Schulen des zweiten Bildungsweges	2	821
Öffentliche berufliche Schulzentren	10	14 089
Medizin. Berufsfachschule „St. Georg“	1	149
Sonstige berufsbildende Schulen	35	8 061

Hochschulen (Wintersemester 2010/2011) Quelle: StaLa Sachsen

Studenten insgesamt ..... 36 892

davon an der:

Universität Leipzig .....	26 530
Hochschule für Technik, Wirtschaft und Kultur (FH) .....	6 637
AKAD. Die Privat-Hochschulen .....	1 394
Hochschule für Musik und Theater „F.M. Bartholdy“ .....	827
Hochschule für Grafik und Buchkunst .....	560
Deutsche Telekom Hochschule für Telekommunikation .....	581
Handelshochschule .....	363

Besucher ausgewählter Kultureinrichtungen (2010)

Gewandhaus .....	392 122
Oper Leipzig (alle Spielstätten) .....	174 306
Schauspiel Leipzig (Centraltheater und Skala) .....	103 900
Thomanerchor (Auftritte in Leipzig) .....	86 640
Theater der Jungen Welt .....	59 442

Kabarett academixer .....	67 325
Kabarett Funzel.....	33 363

Stadtgeschichtliches Museum .....	356 066
darunter: Völkerschlachtdenkmal .....	179 611
Zeitgeschichtliches Forum .....	225 446
Museum der bildenden Künste .....	180 174
Museum in der „Runden Ecke“.....	122 058
GRASSI Museum für Angewandte Kunst .....	60 816
GRASSI Museum für Völkerkunde .....	42 134
GRASSI Museum für Musikinstrumente .....	31 068
Bach-Archiv .....	50 089
Naturkundemuseum .....	37 226
Museum im Mendelssohn-Haus.....	33 317
Galerie für Zeitgenössische Kunst .....	24 045
Ägyptisches Museum .....	10 496

Zoologischer Garten .....	1 560 791
---------------------------	-----------

Stadtbibliothek (2010)

Besucher .....	838 003
Entleihungen .....	3 588 017
Medienbestand .....	807 806

## Leipzig im Städtevergleich

Quelle: Statistische Landesämter

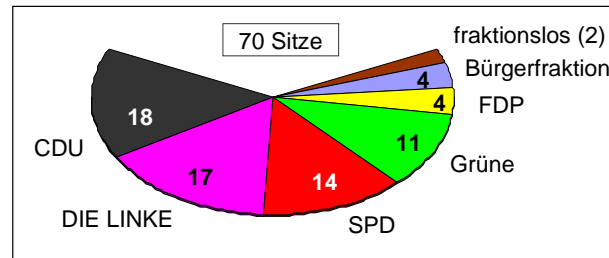
(31.12.2010)

Stadt	Fläche km <sup>2</sup>	Einwohner mit Hauptwohnsitz		
		Insgesamt	Ausländer	je km <sup>2</sup>
Frankfurt a.M.	248,3	679 664	20,9 %	2 737
Stuttgart	207,4	606 588	22,5 %	2 925
Düsseldorf	217,2	588 735	18,2 %	2 711
Dortmund	280,7	580 444	15,8 %	2 068
Essen	210,3	574 635	12,1 %	2 732
Bremen	325,4	547 340	12,8 %	1 682
Dresden	328,3	523 058	4,7 %	1 593
<b>Leipzig</b>	<b>297,4</b>	<b>522 883</b>	<b>5,8 %</b>	<b>1 758</b>
Hannover	204,1	522 686	14,3 %	2 561
Nürnberg	186,4	505 664	16,5 %	2 713
Duisburg	232,8	489 559	16,8 %	2 103
Chemnitz	220,8	243 248	4,8 %	1 102
Halle/Saale	135,0	232 963	3,9 %	1 726
Magdeburg	201,0	231 525	3,5 %	1 152
Erfurt	269,1	204 994	3,4 %	762
Rostock	181,4	202 735	3,5 %	1 118

### Partnerstädte (2011)

Addis Abeba (Äthiopien)	Kiew (Ukraine)
Birmingham (Vereinigtes Königreich)	Krakow (Polen)
Bologna (Italien)	Lyon (Frankreich)
Brno (Tschechische Republik)	Nanjing (China)
Frankfurt a.M. (Deutschland)	Thessaloniki (Griechenland)
Hannover (Deutschland)	Travniki (Bosnien- Herzegovina)
Houston/Texas (USA)	

### Fraktionen im Leipziger Stadtrat (Stand 30.06.2011)



**Oberbürgermeister:** Burkhard Jung (SPD; gewählt am 26.02.06)

Ausführliche statistische Angaben sind erhältlich bei:

Stadt Leipzig, **Amt für Statistik und Wahlen**

Postadresse:

04092 Leipzig

Telefon: 0341 123 2847

E-mail: statistik-wahlen@leipzig.de

Internet: <http://www.leipzig.de/statistik>

Besucheradresse:

Burgplatz 1, Stadthaus

Fax: 0341 123 2845

Quellen: Stadt Leipzig, falls nicht anders angegeben

Foto: LTM – Heinicke



„Willkommen in Leipzig“

## Daten und Informationen

# 2011

(Ausgabe August 2011)

## Geografische und administrative Lage (2011)

Leipzig liegt im Südosten des norddeutschen Tieflandes. Sie ist die größte Stadt im Freistaat Sachsen und Kernstadt der Metropolregion Sachsendreieck.

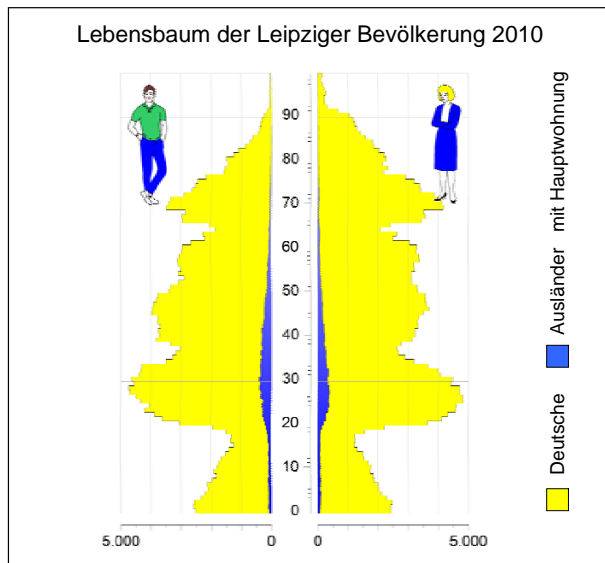
Stadtmittelpunkt ..... 51°20'n.B. / 12°22'ö.L.  
 Höhenlage Markt ..... 113 m über NN  
 Ortshöhenlage im Durchschnitt ..... 123 m über NN  
 höchste Erhebung ..... 178 m  
 Ortszeit bei 12 h MEZ ..... 11:49:31 h

## Territorium (2011)

Stadtfläche ..... 297,4 km<sup>2</sup>  
 darunter: Gebäude- und Freifläche ..... 28,4 %  
 Verkehrsfläche ..... 11,9 %  
 Wald- und Erholungsfläche ..... 16,7 %  
 Wasserfläche ..... 2,9 %

## Bevölkerung (30.12.2010) Quelle: StaLa Sachsen, Einwohnerregister

Einwohner mit Hauptwohnsitz ..... 522 883  
 davon: männlich ..... 253 533  
 weiblich ..... 269 350  
 davon: Deutsche ..... 492 686  
 Ausländer ..... 30 197  
 darunter: Russen ..... 9,1 %  
 Ukrainer ..... 9,1 %  
 Vietnamesen ..... 8,6 %  
 darunter im Alter von ... Jahren:  
 0 bis unter 6 ..... 5,4 %  
 6 bis unter 15 ..... 6,0 %  
 15 bis unter 65 ..... 66,2 %  
 65 und älter ..... 22,4 %



## Natürliche und räumliche Bevölkerungsbewegung (2010)

Lebendgeborene ..... 5 414  
 Geburtenrate (Geborene je 1 000 Einwohner) ..... 10,4  
 Gestorbene ..... 5 788  
 Sterberate (Gestorbene je 1 000 Einwohner) ..... 11,2  
 Eheschließungen ..... 1 461  
 Ehescheidungen ..... 876  
 Zuzüge ..... 27 893  
 Wegzüge ..... 23 534  
 Innerstädtische Umzüge ..... 51 542

## Arbeitsmarkt

Quelle: StaLa Sachsen

Erwerbstätige am Wohnort (2010) ..... 243 500  
 darunter: Produzierendes Gewerbe ..... 45 800  
 Handel, Gastgewerbe, Verkehr ..... 58 200  
 Übrige Wirtschaftsbereiche ..... 139 500

## Sozialversicherungspflichtig Beschäftigte (30.06.2010)

am Arbeitsort Leipzig ..... 211 234  
 am Wohnort Leipzig ..... 169 862

## Berufspendler (30.06.2010)

Einpendler ..... 85 219  
 Auspendler ..... 43 847

## Arbeitslose (31.12.2010) Quelle: Statistik der Bundesagentur für Arbeit

Insgesamt ..... 33 139  
 davon: männlich ..... 18 428  
 weiblich ..... 14 711

## Wirtschaft

### Gewerbe (2010)

Anmeldungen ..... 6 512  
 Abmeldungen ..... 6 965

### Bestehende Betriebe (2010) Quelle: IHK, HK

Betriebe der Industrie- und Handelskammer ..... 40 179  
 Betriebe der Handwerkskammer ..... 5 099

Quelle: StaLa Sachsen

### Verarbeitendes Gewerbe (2010; Betriebe mit mind. 50 Beschäftigten)

Betriebe ..... 65  
 Beschäftigte ..... 12 000  
 Umsatz ..... 6 056,1 Mill. €  
 darunter: Auslandsumsatz ..... 3 392,0 Mill. €

### Bauhauptgewerbe (2010; Betriebe mit mindestens 20 Beschäftigten)

Betriebe ..... 45  
 Beschäftigte ..... 3 399  
 Umsatz ..... 413,1 Mill. €

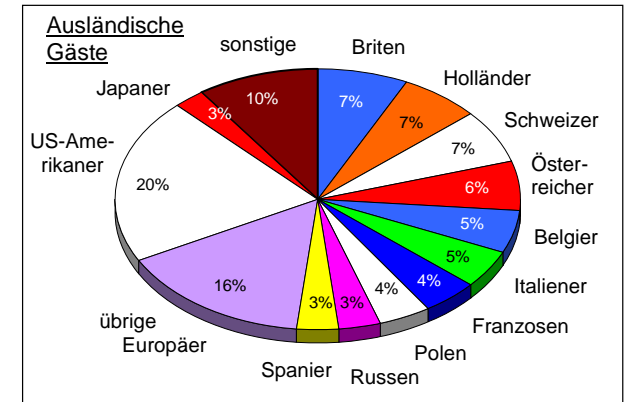
### Ausbaugewerbe (2010; Betriebe mit mindestens 20 Beschäftigten)

Betriebe ..... 63  
 Beschäftigte ..... 2 387  
 Umsatz ..... 248,3 Mill. €

## Fremdenverkehr (2010)

Quelle: StaLa Sachsen

Ankünfte ..... 1 121 257  
 darunter: Ausländer ..... 199 777  
 Übernachtungen ..... 2 023 400  
 darunter: Ausländer ..... 395 127  
 durchschnittliche Übernachtungsdauer ..... 1,8 Tage



Hotels ..... 40 mit 7 953 Betten  
 Pensionen ..... 25 mit 576 Betten  
 Hotels garnis ..... 27 mit 2 972 Betten

## Messen und Ausstellungen (2010) Quelle: Leipziger Messe GmbH

Leipziger Messe GmbH	Aussteller	Besucher
Messen insgesamt (Anzahl: 29)	10 000	1 300 000
darunter: Auto Mobil International	465	282 000
Haus-Garten-Freizeit	865	174 000
Leipziger Buchmesse	2 071	156 000
modell-hobby-spiel	640	98 600

## Verkehr (2010)

Autobahn- und Bundesstraßen-Anbindung  
 A9, A14, A38, B2, B6, B87, B181, B184, B186

Länge des Straßennetzes im Stadtgebiet ..... 1 749 km  
 darunter: Autobahn, Bundes- und Staatsstraßen ..... 171 km

### Nahverkehr Quelle: LVB GmbH

Linienlänge von Straßenbahn und Bus ..... 1 259 km  
 Beförderte Personen (Straßenbahn und Bus) ..... 134,3 Mio.

Bestand an Kraftfahrzeugen ..... 223 700

### Luftverkehr Quelle: Flughafen Leipzig/Halle GmbH

Fluggäste ..... 2 352 827  
 Flugzeugbewegungen ..... 62 247  
 Luftfracht ..... 663 024 t