







B 9 //// Fachkonzept Denkmalpflege

Prioritätsbereiche der Denkmalpflege

-  **Prioritätsbereich 1**
Stabilisierung denkmalpflegerisch besonders wertvoller oder identitätsstiftender Strukturen der Stadtteile – flächenhafte Maßnahmen
-  **Prioritätsbereich 2**
Erhalt und Stützung des stadtbildprägenden vorwiegend geschlossenen Denkmalbestandes in weitgehend konsolidierten Gebieten – punktuelle Maßnahmen
-  **Prioritätsbereich 3**
Minimierung von Verlusten an Denkmalsubstanz und stadthistorischen Strukturen zur Erhaltung von Stadtteilidentität – punktuelle Maßnahmen
-  **Besondere Bereiche**
Vertiefende Untersuchungen zur Erstellung von Denkmalpflegekonzepten bzw. Denkmalpflegeplänen
-  **Ortsteilgrenze**
-  **Stadtgrenze**

Bearbeitung
Stadt Leipzig, Dezernat Stadtentwicklung und Bau
Büro für Stadtgeschichte und Architektur, Planergemeinschaft, Leipzig
Büro für urbane Projekte
Stand: 1. März 2009

Kartengrundlage
DSK 5, Stand Aug. 2008. © Stadt Leipzig, Amt für Geoinformation und Bodenordnung

1km 5km



**B 11 // Fachkonzept
Hochschulen und Forschungs-
einrichtungen**

Handlungsschwerpunkte



Wissenschaftsräume



Campusstandort

**Netz der Universitäts- und Forschungs-
einrichtungen**



Forschungszentrum



Forschungseinrichtung



Universität/Hochschule



Universitätsnahe Einrichtung



Einzelstandort Forschungszentrum



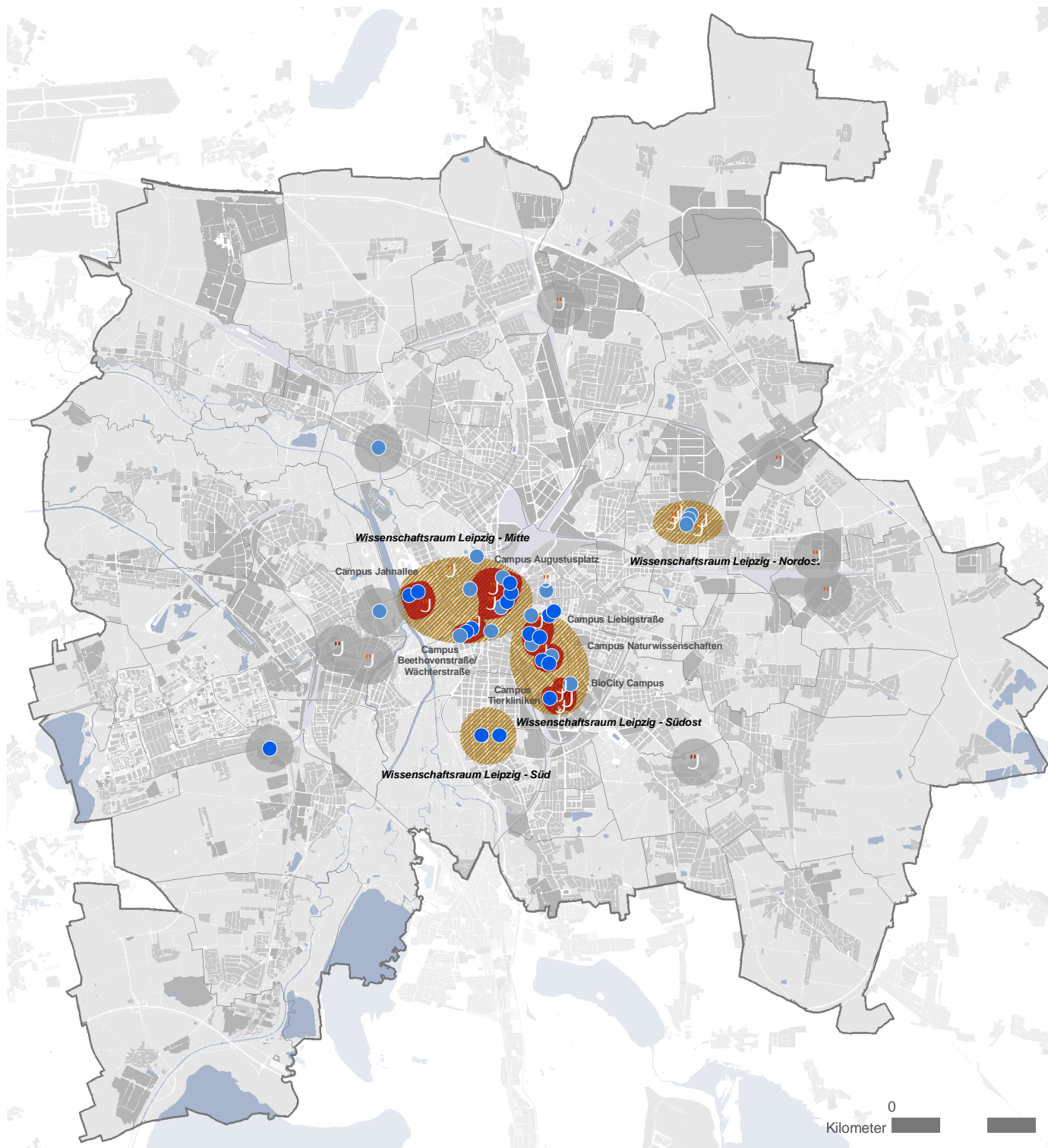
Einzelstandort Forschungseinrichtung



Ortsteilgrenze



Stadtgrenze



0 5
Kilometer

Bearbeitung
Stadt Leipzig, Dezernat Stadtentwicklung und Bau
Stand: 03.05.2011

Kartengrundlage
DSK 5, Stand August 2008, ©Stadt Leipzig, Amt für
Geoinformation und Bodenordnung