



Integriertes Stadtentwicklungskonzept der Stadt Leipzig (SEKo)




FK Wohnen, Zielaussagen für das Sanierungsgebiet "Leipzig-Kleinzschocher"

Datengrundlage 2009




Konsolidierte Gebiete

-  Konsolidiert
-  Konsolidiert, jedoch Handlungsbedarf ablesbar

Konsolidierungswürdige Gebiete

-  Erhaltungspriorität (insbesondere Magistrale)
-  Bestandskonsolidierung (inklusive Anpassung)
-  Konsolidierungswürdig, jedoch ohne Handlungspriorität

Umstrukturierungsgebiete

-  Umstrukturierung mit Priorität (kurz- bis mittelfristig)
-  Umstrukturierung ohne Priorität (langfristig)
-  Gebietsabgrenzung lt. Satzungsbeschluss



Stadt Leipzig
Amt für Stadterneuerung
und Wohnungsbauförderung

erstellt: März 2010 Maßstab 1:5.000

Kartengrundlage: Amt für Geoinformation
und Bodenordnung
Stand: März 2008

