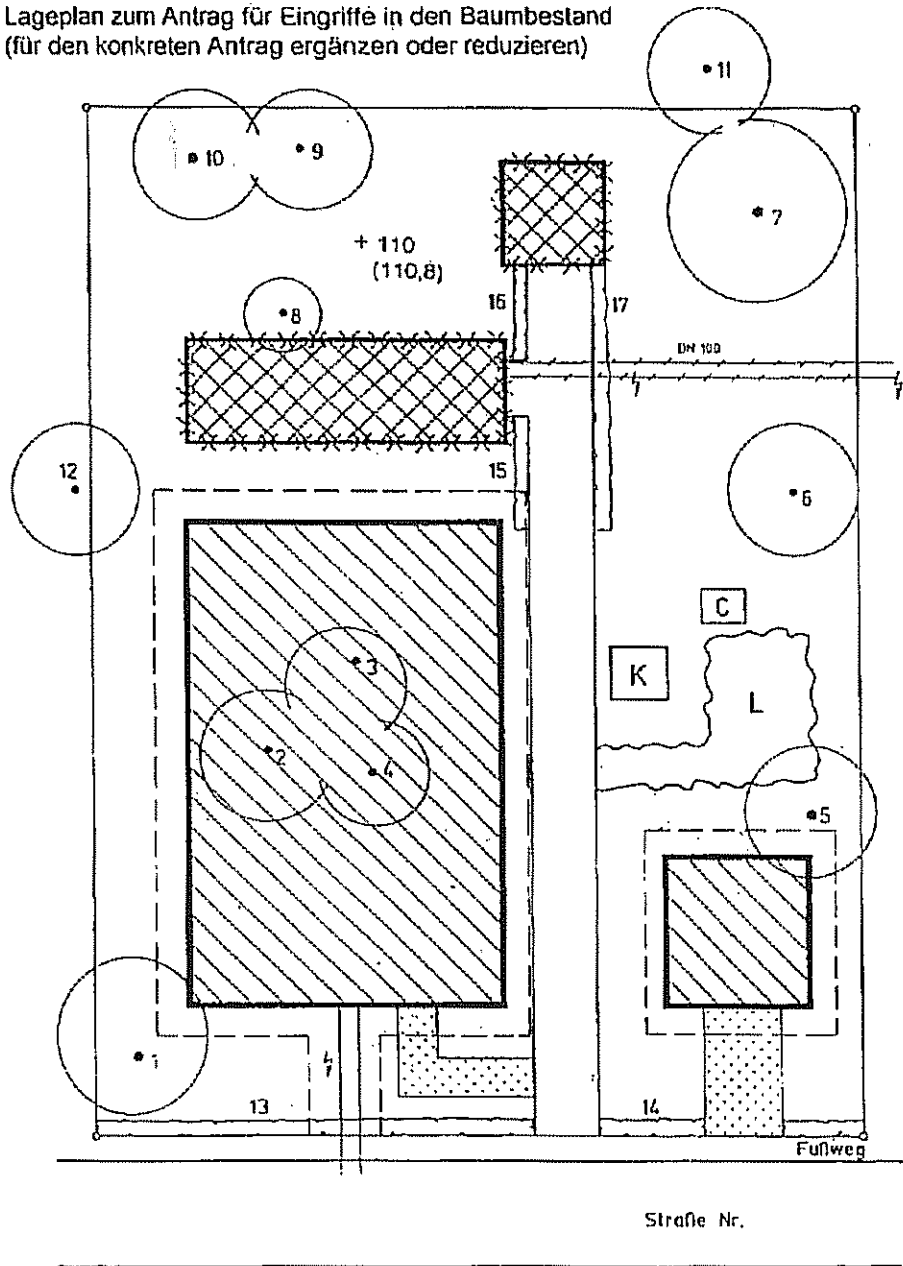


BEISPIEL:



Lageplan zum Antrag für Eingriffe in den Baumbestand
(für den konkreten Antrag ergänzen oder reduzieren)






M 1:

LEGENDE





Derzeitiger geschützter Baumbestand

-  Baum (Numerierung siehe Baumbestandsliste)
-  Hecke (Numerierung siehe Baumbestandsliste)

Vorhandene bauliche Anlage






-  bauliche Anlage *
-  Verkehrsfläche
-  Wasserleitung / Stromkabel *


Geplantes Vorhaben

-  Gebäudeabbruch *
-  Gebäudeneubau *
-  Wegeanlage *
-  Wasserleitung / Stromkabel *

* in Anlehnung an die Anlage zur Bau Vorl-/Bau Prüf VO

Baubedingte Anlage

-  Baugrube
-  Kranstandort
-  Baustraße
-  Lagerplatz
-  Container

 , vorhandene Geländehöhe in m ÜNN
(geplante Geländehöhe in m ÜNN)

Zusammenfassender Lageplan

Projekt: (Bauvorhaben) Standort: (Straße, Hausnr., Ort mit PLZ)